



Estado do Amazonas
MINISTÉRIO PÚBLICO DE CONTAS
Coordenadoria de Meio Ambiente

Ofício n. 106/2020/MPC/RMAM


Manaus, 09 de outubro de 2020.

Senhor Diretor-Presidente

Requisitamos, no prazo de **30 (trinta) dias**, informações sobre a instauração de autuação administrativa sancionatória (por auto de infração ou portaria), bem como a suspensão cautelar da lista de CARs, constantes na relação anexa, referentes alertas de desmatamentos não autorizados, retirados da base de dados do MapBiomias Alertas¹, ocorridos entre Janeiro de 2019 e Agosto de 2020, no município de Apuí, perfazendo uma área desmatada de aproximadamente 20.698 hectares, para o ano de 2019, e 22.826 hectares, entre Janeiro e Agosto de 2020, somando cerca 45.524 hectares, equivalente a 455,24 Km² de área desmatada.

Esta requisição ampara-se no disposto no artigo 93 c/c 88, parágrafo único, a, da Constituição do Estado, e no parágrafo único do artigo 116 da Lei Estadual n. 2.423/1996 – Lei Orgânica do TCE/AM. Em caso de omissão de resposta, poderá vir a ser deduzida representação e aplicada multa por omissão de atender requisição prevista no artigo 54 da Lei n. 2.423/96.

Cordialmente,


RUY MARCELO ALENCAR DE MENDONÇA
Procurador de Contas

AO ILMO SENHOR

JULIANO VALENTE

DIRETOR PRESIDENTE DO IPAAM

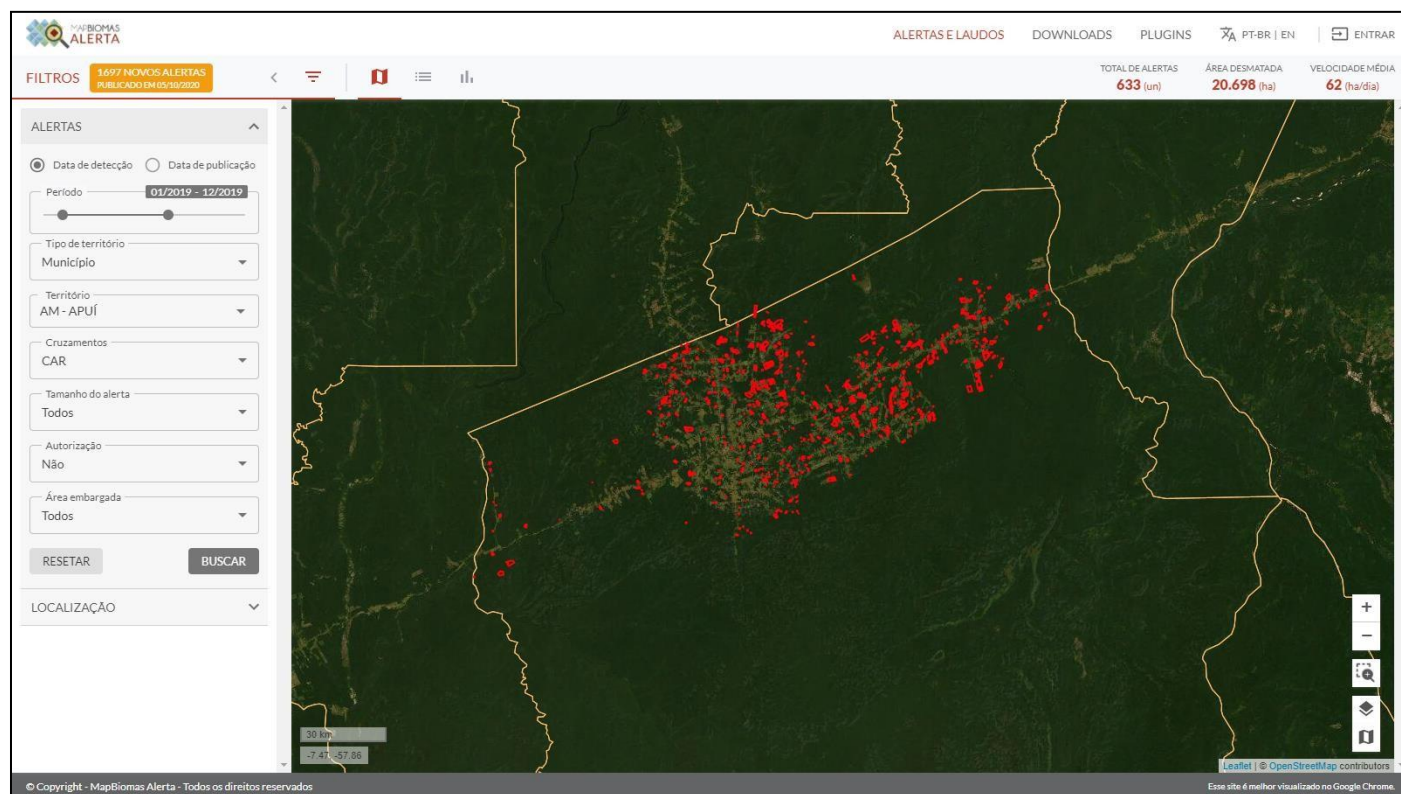
Av. Mario Ypiranga, n. 3280, Parque Dez de Novembro CEP 69050-030

Nesta

¹MapBiomias Alerta é um sistema aberto de validação e refinamento de alertas de desmatamento, degradação e regeneração de vegetação nativa com imagens de alta resolução, com identificação, cruzamento e emissão de laudo completo de cada propriedade no SICAR onde ocorre a imagem de alta resolução de desmatamento não autorizado.

Alertas de Desmatamento em Apuí, sem autorização, que cruzam áreas em CARs – Ano: 2019

Fonte: MapBiomias Alertas



ID 67

ÁREA: 459,45 ha

DATA DE DETECÇÃO: 01/01/2019

ESTADOS: AMAZONAS

CIDADES: APUÍ

CARs que interseccionam com o Alerta:

- AM-1300144-BCDBE62E1644B7C9D9AC637D2EE3314 (0,77 ha)
- AM-1300144-E0E845A6D7D4438C94A014B9C40630A9 (25,31 ha)
- AM-1300144-7B414144B4D948C9AFE7C635C1493331 (8,67 ha)
- AM-1300144-9AD957F06C924190A914FC52E64AD97C (0,02 ha)

ID 96983

ÁREA: 354,90 ha

DATA DE DETECÇÃO: 01/06/2019

ESTADOS: AMAZONAS

CIDADES: APUÍ

CARs que interseccionam com o Alerta:

- AM-1300144-FFC5692DEF3244F3B05C9BCA42348826 (38,24 ha)
- AM-1300144-9C329D30924345B39FD5E0B4D08A17FA (17,06 ha)

ID 89923

ÁREA: 345,89 ha

DATA DE DETECÇÃO: 08/05/2019

ESTADOS: AMAZONAS

CIDADES: APUÍ

CARs que interseccionam com o Alerta:

- AM-1300144-66BEC5AF3C64FF0BE608EDE29577F5F (98,89 ha)
- AM-1300144-DB00E15B7AFE4A96921BDE963C09DC84 (17,04 ha)
- AM-1300144-FD806F5B5F9E4B2E98C9242C1C52C45B (0,19 ha)

ID 89725

ÁREA: 321,25 ha

DATA DE DETECÇÃO: 11/02/2019

ESTADOS: AMAZONAS

CIDADES: APUÍ

CARs que interseccionam com o Alerta:

- AM-1300144-4841A504D6804DB6BE2EB46122B53344 (3,31 ha)

ID 4101

ÁREA: 297,95 ha

DATA DE DETECÇÃO: 01/06/2019

ESTADOS: AMAZONAS

CIDADES: APUÍ

CARs que interseccionam com o Alerta:

- AM-1300144-7B42E75498DC409F9010924EBE0182C1 (0,09 ha)
- AM-1300144-7BBA8D0335A24DB1989E3EAC69D89F8A (3,11 ha)

ID 56838

ÁREA: 199,50 ha

DATA DE DETECÇÃO: 01/09/2019

ESTADOS: AMAZONAS

CIDADES: APUÍ

CARs que interseccionam com o Alerta:

- AM-1300144-3DBC7ADD2BEA436C8ADB7FDD12D7B184 (0,99 ha)

ID 90426

ÁREA: 197,74 ha

DATA DE DETECÇÃO: 01/03/2019

ESTADOS: AMAZONAS

CIDADES: APUÍ

CARs que interseccionam com o Alerta:

- AM-1300144-32413559BABF40D6A3B4DD408B128448 (196,74 ha)
- AM-1300144-3FA274361A0A4950BF187982E46C6E92 (0,11 ha)

ID 13284

ÁREA: 178,07 ha

DATA DE DETECÇÃO: 01/04/2019

ESTADOS: AMAZONAS

CIDADES: APUÍ

CARs que interseccionam com o Alerta:

AM-1300144-F110539ACF514DA488E70981DF64BA25 (0,01 ha)
AM-1300144-4D2FE349C75E47CDB3188F348EE24693 (0,00 ha)

ID 56839
ÁREA: 174,53 ha
DATA DE DETECÇÃO: 30/09/2019
ESTADOS: AMAZONAS
CIDADES: APUÍ
CARs que interseccionam com o Alerta:
AM-1300144-3DBC7ADD2BEA436C8ADB7FDD12D7B184 (84,23 ha)

ID 93727
ÁREA: 149,12 ha
DATA DE DETECÇÃO: 17/04/2019
ESTADOS: AMAZONAS
CIDADES: APUÍ
CARs que interseccionam com o Alerta:
AM-1300144-4A5445A5182F4E6BA3F3BCDA53BD56F2 (5,38 ha)
AM-1300144-EB4B9DC277C541F3BB312B6FFC39D729 (1,20 ha)
AM-1300144-138D030324D642989F67886ABF2D9AD8 (1,61 ha)
AM-1300144-290BF0C762A145D196A25B5C9EB908D0 (0,98 ha)
AM-1300144-7385D5D1BE9B42AA8CAC747F89D1B9B9 (26,84 ha)

ID 6125
ÁREA: 132,54 ha
DATA DE DETECÇÃO: 01/06/2019
ESTADOS: AMAZONAS
CIDADES: APUÍ
CARs que interseccionam com o Alerta:
AM-1300144-B0DA53E56C704E66AEE5F6F43FA1B63B (0,04 ha)

ID 99142
ÁREA: 131,67 ha
DATA DE DETECÇÃO: 01/06/2019
ESTADOS: AMAZONAS
CIDADES: APUÍ
CARs que interseccionam com o Alerta:
AM-1300144-7157FFA57D964B3CABFDD78BFAB4CFFB (2,69 ha)
AM-1300144-04591099F4C74CD1A12C83EC888562C9 (131,67 ha)

ID 8969
ÁREA: 131,38 ha
DATA DE DETECÇÃO: 01/06/2019
ESTADOS: AMAZONAS
CIDADES: APUÍ
CARs que interseccionam com o Alerta:
AM-1300144-D654AF5A940E4DD5AC3904A702878C8B (0,00 ha)

ID 12637
ÁREA: 126,62 ha
DATA DE DETECÇÃO: 01/04/2019
ESTADOS: AMAZONAS
CIDADES: APUÍ
BIOMAS: AMAZÔNIA
CARs que interseccionam com o Alerta:
AM-1300144-D445949C758F4633A9E9CB2D2E41276A (14,45 ha)

ID 6901
ÁREA: 110,37 ha
DATA DE DETECÇÃO: 01/06/2019
ESTADOS: AMAZONAS
CIDADES: APUÍ
CARs que interseccionam com o Alerta:
AM-1300144-A18CC5BE3E764F388596026ED7F5DA04 (9,94 ha)

ID 5415
ÁREA: 110,23 ha
DATA DE DETECÇÃO: 01/06/2019
ESTADOS: AMAZONAS
CIDADES: APUÍ
CARs que interseccionam com o Alerta:
AM-1300144-13454876DE96471DB90B54E04B5F6C33 (2,10 ha)

ID 102157
ÁREA: 108,23 ha
DATA DE DETECÇÃO: 17/07/2019
ESTADOS: AMAZONAS
CIDADES: APUÍ
CARs que interseccionam com o Alerta:
AM-1300144-E96E963433AB47E3BA52C9E5F0D1149D (88,70 ha)

ID 12075
ÁREA: 106,38 ha
DATA DE DETECÇÃO: 01/04/2019
ESTADOS: AMAZONAS
CIDADES: APUÍ
CARs que interseccionam com o Alerta:
AM-1300144-ACD634BEEDAD4D57AF897FC5FCF4E09F (32,55 ha)

ID 98858
ÁREA: 101,25 ha
DATA DE DETECÇÃO: 01/06/2019
ESTADOS: AMAZONAS
CIDADES: APUÍ
CARs que interseccionam com o Alerta:
AM-1300144-2C07DB03AF2F492EA158E2C426C33AB7 (100,45 ha)
AM-1300144-3020AEC88CA84BC296394733B592BA2F (0,22 ha)
AM-1300144-C5B82CE0DBAE44B9BA36CAA8757DA034 (0,30 ha)

ID 2675
ÁREA: 93,02 ha
DATA DE DETECÇÃO: 01/06/2019
ESTADOS: AMAZONAS
CIDADES: APUÍ
CARs que interseccionam com o Alerta:
AM-1300144-75ED7329F3EA47CF846B2BEEBCF8616B (8,21 ha)

ID 5692
ÁREA: 90,92 ha
DATA DE DETECÇÃO: 01/06/2019
ESTADOS: AMAZONAS
CIDADES: APUÍ
CARs que interseccionam com o Alerta:
AM-1300144-F5AD7AC6AAE34F7CA3B360446B1B7D43 (26,09 ha)
AM-1300144-2417F3277CC54DE3AA91426D643053E6 (89,93 ha)

ID 4274
ÁREA: 89,83 ha
DATA DE DETECÇÃO: 01/06/2019
ESTADOS: AMAZONAS
CIDADES: APUÍ
CARs que interseccionam com o Alerta:
AM-1303304-CE2B931BE3804393924882C2EAC4506D (40,45 ha)

ID 6896
ÁREA: 88,44 ha
DATA DE DETECÇÃO: 01/06/2019
ESTADOS: AMAZONAS
CIDADES: APUÍ
CARs que interseccionam com o Alerta:

AM-1300144-D4042563DBE6482C8F855285915051DE(5,29 ha)

ID 90900

ÁREA:85,71 ha

DATA DE DETECÇÃO:01/03/2019

ESTADOS:AMAZONAS

CIDADES:APUÍ

CARs que interseccionam com o Alerta:

AM-1300144-601657F8DF4A43B2A39530A7C7CD4E25(11,53 ha)

AM-1300144-09447CE22ADC47A1A151C12F5775C28C(15,59 ha)

AM-1300144-3B85BDEED62264FE8BD1BD309CAD7C37B(9,26 ha)

ID 10229

ÁREA:85,33 ha

DATA DE DETECÇÃO:01/07/2019

ESTADOS:AMAZONAS

CIDADES:APUÍ

CARs que interseccionam com o Alerta:

AM-1300144-2C07DB03AF2F492EA158E2C426C33AB7(0,02 ha)

ID 94595

ÁREA:84,00 ha

DATA DE DETECÇÃO:01/05/2019

ESTADOS:AMAZONAS

CIDADES:APUÍ

CARs que interseccionam com o Alerta:

AM-1303304-CE2B931BE3804393924882C2EAC4506D(4,84 ha)

AM-1300144-42A526304726438D86D23092B93679C5(0,04 ha)

AM-1300144-666016BD05A949F6821B6D1F3879E06F(3,46 ha)

ID 85775

ÁREA:75,32 ha

DATA DE DETECÇÃO:01/04/2019

ESTADOS:AMAZONAS

CIDADES:APUÍ

CARs que interseccionam com o Alerta:

AM-1300144-E3A2BCBF491E4C579C363EEEF4037877(61,18 ha)

AM-1303304-CE2B931BE3804393924882C2EAC4506D(75,32 ha)

AM-1300144-45FA4D0F225946BC9BBBDB1E0B0FAF9C(24,25 ha)

AM-1300144-6A2AE374A4634C1AB88C9ACB68E04F82(0,01 ha)

AM-1300144-872FC775FBFC459394908E4824858E82(7,07 ha)

AM-1300144-BB2AAC27BBC0419CBD14A99DCA8D63CC(20,03 ha)

AM-1300144-4FBA225ED2B04529B41BA4F3396FF877(23,97 ha)

ID 14942

ÁREA:70,67 ha

DATA DE DETECÇÃO:01/03/2019

ESTADOS:AMAZONAS

CIDADES:APUÍ

CARs que interseccionam com o Alerta:

AM-1300144-601657F8DF4A43B2A39530A7C7CD4E25(1,91 ha)

AM-1300144-09447CE22ADC47A1A151C12F5775C28C(1,04 ha)

AM-1300144-307CE50606AD4B9D935EA92278DA7AC8(0,00 ha)

AM-1300144-3B85BDEED62264FE8BD1BD309CAD7C37B(17,85 ha)

ID 17866

ÁREA:69,09 ha

DATA DE DETECÇÃO:01/06/2019

ESTADOS:AMAZONAS

CIDADES:APUÍ

CARs que interseccionam com o Alerta:

AM-1300144-15FEBFCF5374C49EBA941C94B6637C5AE(0,45 ha)

AM-1300144-E703C0A8499748CD90F4C76B480F54D6(4,55 ha)

AM-1300144-7C4AA5D5F8E3424594D0FD2E66E05489(0,04 ha)

AM-1300144-BADA0C977CB3493D9516FD4564145AF4(4,55 ha)

ID 87677

ÁREA:65,82 ha

DATA DE DETECÇÃO:01/07/2019

ESTADOS:AMAZONAS

CIDADES:APUÍ

CARs que interseccionam com o Alerta:

AM-1300144-EFFC9F7930E34A1CBDDDE0718FAD65CAF(1,38 ha)

AM-1300144-80D52F78029945E99B4BDBC02E924435(12,94 ha)

ID 8277

ÁREA:65,14 ha

DATA DE DETECÇÃO:01/06/2019

ESTADOS:AMAZONAS

CIDADES:APUÍ

CARs que interseccionam com o Alerta:

AM-1300144-BCB913E7A4DE401A9A683462A95583FC(59,96 ha)

AM-1300144-0F7442198A2B4AE4ADDDBBFAE48B70D3(11,12 ha)

ID 90705

ÁREA:63,50 ha

DATA DE DETECÇÃO:08/05/2019

ESTADOS:AMAZONAS

CIDADES:APUÍ

CARs que interseccionam com o Alerta:

AM-1300144-8286E801E7B94ADCAC4FDD3999571AD1(1,06 ha)

ID 45555

ÁREA:61,89 ha

DATA DE DETECÇÃO:01/09/2019

ESTADOS:AMAZONAS

CIDADES:APUÍ

CARs que interseccionam com o Alerta:

AM-1300144-A65314A040824D17881BD6C16A871BC2(60,22 ha)

ID 872

ÁREA:61,52 ha

DATA DE DETECÇÃO:01/04/2019

ESTADOS:AMAZONAS

CIDADES:APUÍ

CARs que interseccionam com o Alerta:

AM-1300144-C2C63588607C4931BE9D2F062C7F51B6(16,11 ha)

ID 90673

ÁREA:61,03 ha

DATA DE DETECÇÃO:01/06/2019

ESTADOS:AMAZONAS

CIDADES:APUÍ

CARs que interseccionam com o Alerta:

AM-1303304-CE2B931BE3804393924882C2EAC4506D(36,77 ha)

ID 58411

ÁREA:59,04 ha

DATA DE DETECÇÃO:01/10/2019

ESTADOS:AMAZONAS

CIDADES:APUÍ

CARs que interseccionam com o Alerta:

AM-1300144-32413559BABF40D6A3B4DD408B128448(10,85 ha)

ID 97737

ÁREA:58,32 ha

DATA DE DETECÇÃO:01/04/2019

ESTADOS:AMAZONAS

CIDADES:APUÍ

CARs que interseccionam com o Alerta:

AM-1300144-71EA57AF610D42A29FEC5247B2EB6521(0,68 ha)

ID 7714

ÁREA:56,50 ha

DATA DE DETECÇÃO:01/07/2019

ESTADOS:AMAZONAS

CIDADES:APUÍ

CARs que interseccionam com o Alerta:

AM-1300144-230A745A53184789ACC30C8626D10945(20,78 ha)

ID 107653

ÁREA:55,91 ha

DATA DE DETECÇÃO:01/08/2019

ESTADOS:AMAZONAS

CIDADES:APUÍ

CARs que interseccionam com o Alerta:

AM-1300144-D8BFAA8B9A6444E1A99C957DBD9A5E53(1,66 ha)

AM-1300144-2F1DFF3E19944312A27A3B3FFB6C3006(3,68 ha)

ID 91164

ÁREA:54,07 ha

DATA DE DETECÇÃO:01/07/2019

ESTADOS:AMAZONAS

CIDADES:APUÍ

CARs que interseccionam com o Alerta:

AM-1300144-62DC9EC47F3949FA90616A983F349061(3,98 ha)

AM-1300144-DF7B50866AB64AF5B33A1844DB675EF9(51,61 ha)

AM-1300144-268F234A83034CC184E3549B1B21327F(0,08 ha)

ID 90681

ÁREA:53,96 ha

DATA DE DETECÇÃO:03/06/2019

ESTADOS:AMAZONAS

CIDADES:APUÍ

CARs que interseccionam com o Alerta:

AM-1300144-DD67542E5FE64100A271115CE64588DD(0,33 ha)

AM-1300144-F6AD3DE0882B4F618AC614DCB9F59E95(0,97 ha)

ID 101003

ÁREA:51,97 ha

DATA DE DETECÇÃO:01/06/2019

ESTADOS:AMAZONAS

CIDADES:APUÍ

CARs que interseccionam com o Alerta:

AM-1300144-F55BAF8DDFBA444F970DDD1E327C04E4(22,57 ha)

AM-1300144-4873A4E35A9642BCA4C96A66BD4C3951(0,05 ha)

AM-1300144-058A96D30E14450394492FCF4A7362E9(1,04 ha)

AM-1300144-FAE21AE300124A7C9E2C2CBC8C645065(0,47 ha)

ID 1521

ÁREA:51,61 ha

DATA DE DETECÇÃO:14/01/2019

ESTADOS:AMAZONAS

CIDADES:APUÍ

CARs que interseccionam com o Alerta:

AM-1303304-CE2B931BE3804393924882C2EAC4506D(7,85 ha)

ID 91223

ÁREA:51,44 ha

DATA DE DETECÇÃO:01/06/2019

ESTADOS:AMAZONAS

CIDADES:APUÍ

CARs que interseccionam com o Alerta:

AM-1300144-1FED49FA0B064D348E2A2D5D6836578A(2,25 ha)

ID 85744

ÁREA:50,98 ha

DATA DE DETECÇÃO:01/04/2019

ESTADOS:AMAZONAS

CIDADES:APUÍ

CARs que interseccionam com o Alerta:

AM-1300144-F6AD3DE0882B4F618AC614DCB9F59E95(50,98 ha)

ID 111096

ÁREA:50,86 ha

DATA DE DETECÇÃO:23/08/2019

ESTADOS:AMAZONAS

CIDADES:APUÍ

CARs que interseccionam com o Alerta:

AM-1300144-04591099F4C74CD1A12C83EC888562C9(1,05 ha)

AM-1300144-F5C461AB057E4F3B9F02A5E93D08EA0A(49,81 ha)

ID 92038

ÁREA:50,51 ha

DATA DE DETECÇÃO:03/06/2019

ESTADOS:AMAZONAS

CIDADES:APUÍ

CARs que interseccionam com o Alerta:

AM-1300144-6C8A7B9CBCBC4AA5B7C6EFC4074F1DB6(0,07 ha)

ID 96363

ÁREA:50,26 ha

DATA DE DETECÇÃO:08/05/2019

ESTADOS:AMAZONAS

CIDADES:APUÍ

CARs que interseccionam com o Alerta:

AM-1300144-32413559BABF40D6A3B4DD408B128448(50,26 ha)

AM-1300144-3FA274361A0A4950BF187982E46C6E92(45,95 ha)

ID 95058

ÁREA:49,90 ha

DATA DE DETECÇÃO:01/06/2019

ESTADOS:AMAZONAS

CIDADES:APUÍ

CARs que interseccionam com o Alerta:

AM-1300144-9B5CE46B58C34E5FB2C32DCBAC89B388(1,12 ha)

ID 3746

ÁREA:49,04 ha

DATA DE DETECÇÃO:01/06/2019

ESTADOS:AMAZONAS

CIDADES:APUÍ

CARs que interseccionam com o Alerta:

AM-1300144-AAA3262D80EC4A0A91DAA791CC2272BC(20,49 ha)

ID 7889

ÁREA:48,59 ha

DATA DE DETECÇÃO:01/06/2019

ESTADOS:AMAZONAS

CIDADES:APUÍ

BIOMAS:AMAZÔNIA

CARs que interseccionam com o Alerta:

AM-1300144-B037B054B20A4EFAB7DAAD36CE06E97F(0,09 ha)

AM-1300144-B8E601E0EF4E4B9AAC579CD93D378505(42,58 ha)

AM-1300144-AA160DAD3E7849D0BC916235DE32EE81(0,49 ha)

AM-1300144-960E1FDC7BE747889EA2F44797D9C430(4,58 ha)

ID 6265

ÁREA:48,34 ha

DATA DE DETECÇÃO:01/06/2019

ESTADOS:AMAZONAS

CIDADES:APUÍ

CARs que interseccionam com o Alerta:

AM-1303304-CE2B931BE3804393924882C2EAC4506D(48,34 ha)

AM-1300144-FF7809F2021B4745B3EEB711DE5929A4(38,00 ha)

ID 95177

ÁREA:48,18 ha

DATA DE DETECÇÃO:22/01/2019

ESTADOS:AMAZONAS

CIDADES:APUÍ

CARs que interseccionam com o Alerta:

AM-1300144-7000E8934E7C4C68BD46F952C1E18A6C(4,72 ha)

AM-1300144-464D96AB67724F62A6143DC750C48FD7(0,02 ha)

ID 101340

ÁREA:46,95 ha

DATA DE DETECÇÃO:26/06/2019

ESTADOS:AMAZONAS

CIDADES:APUÍ

CARs que interseccionam com o Alerta:

AM-1300144-B9DCD6DB41FF46C69A0590CE5A09EEA7(0,00 ha)

ID 7023

ÁREA:46,94 ha

DATA DE DETECÇÃO:01/06/2019

ESTADOS:AMAZONAS

CIDADES:APUÍ

CARs que interseccionam com o Alerta:

AM-1300144-7D30062BDFBB41F6A4C628809066F663(0,41 ha)

ID 99434

ÁREA:46,24 ha

DATA DE DETECÇÃO:01/04/2019

ESTADOS:AMAZONAS

CIDADES:APUÍ

CARs que interseccionam com o Alerta:

AM-1303304-CE2B931BE3804393924882C2EAC4506D(36,08 ha)

ID 53002

ÁREA:44,61 ha

DATA DE DETECÇÃO:15/09/2019

ESTADOS:AMAZONAS

CIDADES:APUÍ

CARs que interseccionam com o Alerta:

AM-1300144-5AA4CAB063DB49528A639454D306E9B7(0,08 ha)

AM-1300144-BE0F10B119A34D639C48CCE5FB49F8E1(0,00 ha)

AM-1300144-E96E963433AB47E3BA52C9E5F0D1149D(0,97 ha)

ID 5742

ÁREA:43,49 ha

DATA DE DETECÇÃO:01/06/2019

ESTADOS:AMAZONAS

CIDADES:APUÍ

CARs que interseccionam com o Alerta:

AM-1300144-F91DBFCF65D345FFBEFDF88B159A6A5B(27,69 ha)

AM-1300144-10D04BA0FB184CD6A444E078BA4F88E6(4,46 ha)

ID 53047

ÁREA:43,17 ha

DATA DE DETECÇÃO:15/09/2019

ESTADOS:AMAZONAS

CIDADES:APUÍ

CARs que interseccionam com o Alerta:

AM-1300144-295E793D4A884227B9AE247E48CB1A95(28,37 ha)

ID 18828

ÁREA:41,92 ha

DATA DE DETECÇÃO:01/07/2019

ESTADOS:AMAZONAS

CIDADES:APUÍ

CARs que interseccionam com o Alerta:

AM-1300144-C9F858915E7A49BCADFB00325AFB2716(39,27 ha)

ID 17964

ÁREA:41,29 ha

DATA DE DETECÇÃO:01/06/2019

ESTADOS:AMAZONAS

CIDADES:APUÍ

CARs que interseccionam com o Alerta:

AM-1300144-96D067B8C167411CB1EC4AEAC25C335E(0,11 ha)

AM-1300144-FBD1ACCED17045FCB6919237EBCBB9AE(1,33 ha)

ID 92721

ÁREA:41,04 ha

DATA DE DETECÇÃO:08/05/2019

ESTADOS:AMAZONAS

CIDADES:APUÍ

CARs que interseccionam com o Alerta:

AM-1300144-8E6C80AB4EC2426B966F93DD3FDDC19C(9,41 ha)

AM-1300144-EA55613598874188BAD02AD7B0038820(38,14 ha)

ID 4858

ÁREA:40,65 ha

DATA DE DETECÇÃO:01/07/2019

ESTADOS:AMAZONAS

CIDADES:APUÍ

BIOMAS:AMAZÔNIA

CARs que interseccionam com o Alerta:

AM-1300144-A68113B5C24E4F5086D47A1A6CAF69F2(39,83 ha)

ID 36591

ÁREA:40,44 ha

DATA DE DETECÇÃO:01/08/2019

ESTADOS:AMAZONAS

CIDADES:APUÍ

CARs que interseccionam com o Alerta:

AM-1300144-BECBD0364E75465FAE2B793D5DF42DBF(0,24 ha)

ID 78458

ÁREA:40,15 ha

DATA DE DETECÇÃO:01/11/2019

ESTADOS:AMAZONAS

CIDADES:APUÍ

CARs que interseccionam com o Alerta:

AM-1300144-3BE725D532794822AFD9A08BEB5E3DB1(34,83 ha)

AM-1300144-04591099F4C74CD1A12C83EC888562C9(40,15 ha)

ID 90656

ÁREA:38,63 ha

DATA DE DETECÇÃO:01/04/2019

ESTADOS:AMAZONAS

CIDADES:APUÍ

CARs que interseccionam com o Alerta:

AM-1300144-09BF05CAF0E04184A5A3430BAF595C6D(0,05 ha)

ID 6544

ÁREA:38,58 ha

DATA DE DETECÇÃO:01/06/2019

ESTADOS:AMAZONAS

CIDADES:APUÍ
CARs que interseccionam com o Alerta:
AM-1300144-806D223CE7F244D39A61AA15C60A507C(30,44 ha)

ID 18682
ÁREA:38,47 ha
DATA DE DETECÇÃO:01/06/2019
ESTADOS:AMAZONAS
CIDADES:APUÍ
CARs que interseccionam com o Alerta:
AM-1303304-CE2B931BE3804393924882C2EAC4506D(8,01 ha)

ID 18708
ÁREA:38,40 ha
DATA DE DETECÇÃO:01/06/2019
ESTADOS:AMAZONAS
CIDADES:APUÍ
CARs que interseccionam com o Alerta:
AM-1300144-3F10ED14152B464784B1C93258180021(34,69 ha)

ID 92717
ÁREA:37,40 ha
DATA DE DETECÇÃO:08/05/2019
ESTADOS:AMAZONAS
CIDADES:APUÍ
CARs que interseccionam com o Alerta:
AM-1300144-1AA9B050CD2945CB92B453683A8B7FBB(4,20 ha)

ID 53219
ÁREA:36,95 ha
DATA DE DETECÇÃO:01/10/2019
ESTADOS:AMAZONAS
CIDADES:APUÍ
CARs que interseccionam com o Alerta:
AM-1300144-87CFF09C408E49A2A56E017DD7898EC6(0,37 ha)
AM-1300144-24FA7B1EEC34433BBBCF4B3CF77E1F1EA(1,30 ha)
AM-1300144-1231604A3FB9406EBB7A8CD417B33B93(33,76 ha)

ID 4780
ÁREA:36,69 ha
DATA DE DETECÇÃO:01/06/2019
ESTADOS:AMAZONAS
CIDADES:APUÍ
CARs que interseccionam com o Alerta:
AM-1300144-668E595D07A444468FAE4A1E39C227AB(0,75 ha)

ID 106076
ÁREA:36,57 ha
DATA DE DETECÇÃO:01/06/2019
ESTADOS:AMAZONAS
CIDADES:APUÍ
CARs que interseccionam com o Alerta:
AM-1300144-74BE0221570440F295D78FC469CFD80D(0,02 ha)
AM-1300144-2035692C28B445638413B21E6BD8F8CC(0,01 ha)

ID 95052
ÁREA:36,44 ha
DATA DE DETECÇÃO:01/06/2019
ESTADOS:AMAZONAS
CIDADES:APUÍ
CARs que interseccionam com o Alerta:
AM-1300144-D8BFAA8B9A6444E1A99C957DBD9A5E53(5,66 ha)
AM-1300144-39989630D51B4E3390073C1997373C57(31,62 ha)

ID 8232

ÁREA:36,43 ha
DATA DE DETECÇÃO:02/07/2019
ESTADOS:AMAZONAS
CIDADES:APUÍ
CARs que interseccionam com o Alerta:
AM-1300144-1757965DB4F140B8B970CA50ED5F4BC0(0,05 ha)
AM-1300144-9BDEE7A8E0564411BA336EFF687BFF5C(0,81 ha)

ID 93766
ÁREA:36,38 ha
DATA DE DETECÇÃO:01/06/2019
ESTADOS:AMAZONAS
CIDADES:APUÍ
CARs que interseccionam com o Alerta:
AM-1300144-FF5B69FACE1743E99D832C531BC8F1F3(33,41 ha)

ID 11378
ÁREA:36,33 ha
DATA DE DETECÇÃO:01/06/2019
ESTADOS:AMAZONAS
CIDADES:APUÍ
CARs que interseccionam com o Alerta:
AM-1300144-D1E3C05A43FA45ACB96745A4FB596015(10,01 ha)

ID 44858
ÁREA:36,25 ha
DATA DE DETECÇÃO:15/09/2019
ESTADOS:AMAZONAS
CIDADES:APUÍ
CARs que interseccionam com o Alerta:
AM-1300144-1AEC18702B114870A8F6C150A2092EBF(36,25 ha)

ID 4979
ÁREA:35,97 ha
DATA DE DETECÇÃO:19/06/2019
ESTADOS:AMAZONAS
CIDADES:APUÍ
CARs que interseccionam com o Alerta:
AM-1300144-2427B4A4B5004D39ABCDFE7DECB7018(2,33 ha)

ID 18549
ÁREA:35,91 ha
DATA DE DETECÇÃO:01/06/2019
ESTADOS:AMAZONAS
CIDADES:APUÍ
CARs que interseccionam com o Alerta:
AM-1300144-E1FD7BB7532F4A1AAEA2872A5D3DB794(1,25 ha)
AM-1300144-C23ABC23DBB840EC93ACBD310D7523A1(18,13 ha)
AM-1300144-BB554119EE59487489286AAF872C0DD1(13,85 ha)
AM-1300144-EA9FE2E21416448793D8C7E0C0704D30(1,25 ha)
AM-1300144-B5CC2BB4DA674B4EB4078AE30F785B7D(0,16 ha)

ID 37838
ÁREA:35,79 ha
DATA DE DETECÇÃO:01/09/2019
ESTADOS:AMAZONAS
CIDADES:APUÍ
CARs que interseccionam com o Alerta:
AM-1300144-FFC5692DEF3244F3B05C9BCA42348826(0,34 ha)
AM-1300144-9C329D30924345B39FD5E0B4D08A17FA(32,76 ha)

ID 91582
ÁREA:35,17 ha
DATA DE DETECÇÃO:01/03/2019
ESTADOS:AMAZONAS

CIDADES:APUÍ

CARs que interseccionam com o Alerta:

AM-1300144-32413559BABF40D6A3B4DD408B128448(33,62 ha)

ID 18656

ÁREA:34,54 ha

DATA DE DETECÇÃO:01/07/2019

ESTADOS:AMAZONAS

CIDADES:APUÍ

CARs que interseccionam com o Alerta:

AM-1300144-0FA7C281D8F64F1BAD8C5DD18CB428C1(34,54 ha)

ID 4398

ÁREA:34,47 ha

DATA DE DETECÇÃO:27/06/2019

ESTADOS:AMAZONAS

CIDADES:APUÍ

CARs que interseccionam com o Alerta:

AM-1303304-CE2B931BE3804393924882C2EAC4506D(34,47 ha)

AM-1300144-878858EB82FC4670AF22E1D8D2EEF7F7(0,01 ha)

AM-1300144-872FC775FBFC459394908E4824858E82(0,34 ha)

AM-1303304-1E2DD61B446B46FDB69F1F60F8749E1D(1,84 ha)

AM-1303304-AF9A18314F9E41EB8327F78520CA390F(32,00 ha)

AM-1303304-6A609B8AF8A345EBB39AF271C1B51207(0,28 ha)

ID 91276

ÁREA:34,05 ha

DATA DE DETECÇÃO:01/06/2019

ESTADOS:AMAZONAS

CIDADES:APUÍ

CARs que interseccionam com o Alerta:

AM-1300144-3DA25C4A56C24497A347257C57CA7C15(0,12 ha)

ID 100089

ÁREA:33,32 ha

DATA DE DETECÇÃO:01/06/2019

ESTADOS:AMAZONAS

CIDADES:APUÍ

CARs que interseccionam com o Alerta:

AM-1300144-9ACAFF497057426FAB533B74FE60342B(2,46 ha)

ID 98859

ÁREA:32,38 ha

DATA DE DETECÇÃO:01/07/2019

ESTADOS:AMAZONAS

CIDADES:APUÍ

CARs que interseccionam com o Alerta:

AM-1300144-62EDD342179643D4819D7F32110AD340(29,32 ha)

ID 8107

ÁREA:32,33 ha

DATA DE DETECÇÃO:01/06/2019

ESTADOS:AMAZONAS

CIDADES:APUÍ

CARs que interseccionam com o Alerta:

AM-1300144-683857F646844BC887009211AB14E3D5(31,26 ha)

ID 53006

ÁREA:32,32 ha

DATA DE DETECÇÃO:15/09/2019

ESTADOS:AMAZONAS

CIDADES:APUÍ

CARs que interseccionam com o Alerta:

AM-1300144-7157FFA57D964B3CABFDD78BFAB4CFFB(26,55 ha)

AM-1300144-04591099F4C74CD1A12C83EC888562C9(32,32 ha)

ID 90691

ÁREA:32,08 ha

DATA DE DETECÇÃO:01/06/2019

ESTADOS:AMAZONAS

CIDADES:APUÍ

CARs que interseccionam com o Alerta:

AM-1300144-524516A0102446D5999ECC0B23455D6(0,21 ha)

AM-1300144-47FB51A4DE484A1A97BED63F36591139(22,74 ha)

AM-1300144-794BB050E6C343889DB513036B129311(6,02 ha)

ID 5089

ÁREA:31,85 ha

DATA DE DETECÇÃO:01/08/2019

ESTADOS:AMAZONAS

CIDADES:APUÍ

CARs que interseccionam com o Alerta:

AM-1300144-A65314A040824D17881BD6C16A871BC2(30,55 ha)

ID 90652

ÁREA:31,81 ha

DATA DE DETECÇÃO:28/04/2019

ESTADOS:AMAZONAS

CIDADES:APUÍ

CARs que interseccionam com o Alerta:

AM-1300144-5E5B084F01934419AD4EB9FA6BD7D151(28,41 ha)

ID 90863

ÁREA:31,81 ha

DATA DE DETECÇÃO:28/04/2019

ESTADOS:AMAZONAS

CIDADES:APUÍ

CARs que interseccionam com o Alerta:

AM-1300144-017288C60F1B4B31974A56A9A7D120FC(0,03 ha)

AM-1300144-5F855EF1E6484FE9AE72070DC5096626(9,86 ha)

AM-1300144-B794968DD9F241359AA8BF9261260CC3(1,55 ha)

ID 89794

ÁREA:31,79 ha

DATA DE DETECÇÃO:01/04/2019

ESTADOS:AMAZONAS

CIDADES:APUÍ

CARs que interseccionam com o Alerta:

AM-1300144-117B9D61DF634F41BDD10EC30A305561(1,40 ha)

AM-1300144-3FA274361A0A4950BF187982E46C6E92(21,72 ha)

ID 6374

ÁREA:31,60 ha

DATA DE DETECÇÃO:01/06/2019

ESTADOS:AMAZONAS

CIDADES:APUÍ

CARs que interseccionam com o Alerta:

AM-1300144-D41B1EB7A8D0491EBF476058A2858A50(0,72 ha)

AM-1300144-865138B400FD4630BD8AA0676637CF6A(1,37 ha)

ID 85660

ÁREA:31,31 ha

DATA DE DETECÇÃO:23/03/2019

ESTADOS:AMAZONAS

CIDADES:APUÍ

CARs que interseccionam com o Alerta:

AM-1300144-8029D69632E04EF5BB6988CBC3315A0A(31,31 ha)

ID 97846

ÁREA:31,05 ha

DATA DE DETECÇÃO:18/06/2019
ESTADOS:AMAZONAS
CIDADES:APUÍ
CARs que interseccionam com o Alerta:
AM-1300144-AC5047295DE54D3180227D96F536985B(9,15 ha)
AM-1300144-8A6EA63818584E138E76DC7CD34F02F4(17,27 ha)

ID 91787
ÁREA:30,79 ha
DATA DE DETECÇÃO:01/04/2019
ESTADOS:AMAZONAS
CIDADES:APUÍ
CARs que interseccionam com o Alerta:
AM-1300144-E409D63F0EDE43109F31A933A828FA14(30,79 ha)

ID 86003
ÁREA:29,79 ha
DATA DE DETECÇÃO:23/05/2019
ESTADOS:AMAZONAS
CIDADES:APUÍ
CARs que interseccionam com o Alerta:
AM-1300144-09BF05CAF0E04184A5A3430BAF595C6D(0,07 ha)

ID 39154
ÁREA:29,64 ha
DATA DE DETECÇÃO:15/09/2019
ESTADOS:AMAZONAS
CIDADES:APUÍ
CARs que interseccionam com o Alerta:
AM-1300144-932E9121D49C47F2813F0930D9AC06B1(17,14 ha)
AM-1300144-1C7F2C33C11D4185AC1042BD51770B1F(12,50 ha)

ID 100271
ÁREA:28,91 ha
DATA DE DETECÇÃO:01/07/2019
ESTADOS:AMAZONAS
CIDADES:APUÍ
CARs que interseccionam com o Alerta:
AM-1300144-7B3B55A2A89244958412560AF5D1D6EE(8,21 ha)

ID 6441
ÁREA:28,68 ha
DATA DE DETECÇÃO:27/06/2019
ESTADOS:AMAZONAS
CIDADES:APUÍ
CARs que interseccionam com o Alerta:
AM-1300144-B1C004834FE5479293FD59E279A360D3(1,23 ha)

ID 97653
ÁREA:28,54 ha
DATA DE DETECÇÃO:01/06/2019
ESTADOS:AMAZONAS
CIDADES:APUÍ
CARs que interseccionam com o Alerta:
AM-1300144-A2187B051ECC4B1CBD796F4352003824(1,12 ha)
AM-1300144-7BA430747FDB4DB58C62F458CABD945A(0,62 ha)
AM-1300144-F772B20CA1D84D2895139790DA4C088B(0,18 ha)

ID 828
ÁREA:27,52 ha
DATA DE DETECÇÃO:19/01/2019
ESTADOS:AMAZONAS
CIDADES:APUÍ
CARs que interseccionam com o Alerta:
AM-1300144-6ED818566EF24E8F84CE5FB9E6A766F1(19,79 ha)

ID 103844
ÁREA:26,70 ha
DATA DE DETECÇÃO:01/06/2019
ESTADOS:AMAZONAS
CIDADES:APUÍ
CARs que interseccionam com o Alerta:
AM-1300144-8BCD2C4322CA4852AD016479F6BBBEFF(0,09 ha)

ID 8748
ÁREA:25,49 ha
DATA DE DETECÇÃO:01/06/2019
ESTADOS:AMAZONAS
CIDADES:APUÍ
CARs que interseccionam com o Alerta:
AM-1300144-39FBC9447FDE4B9F87638750B46D29D6(25,49 ha)

ID 45556
ÁREA:25,38 ha
DATA DE DETECÇÃO:01/09/2019
ESTADOS:AMAZONAS
CIDADES:APUÍ
CARs que interseccionam com o Alerta:
AM-1300144-9939250FA16E4C9A838EAF9780D3D47(21,87 ha)
AM-1300144-EB3C1BE298454C618062BE96E6146469(24,98 ha)

ID 9466
ÁREA:25,28 ha
DATA DE DETECÇÃO:01/07/2019
ESTADOS:AMAZONAS
CIDADES:APUÍ
CARs que interseccionam com o Alerta:
AM-1300144-ACD634BEEDAD4D57AF897FC5FCF4E09F(3,76 ha)

ID 99429
ÁREA:25,05 ha
DATA DE DETECÇÃO:01/04/2019
ESTADOS:AMAZONAS
CIDADES:APUÍ
CARs que interseccionam com o Alerta:
AM-1300144-BCBDBE62E1644B7C9D9AC637D2EE3314(0,53 ha)
AM-1300144-E0E845A6D7D4438C94A014B9C40630A9(0,00 ha)
AM-1300144-7B414144B4D948C9AFE7C635C1493331(0,57 ha)

ID 58877
ÁREA:24,92 ha
DATA DE DETECÇÃO:01/10/2019
ESTADOS:AMAZONAS
CIDADES:APUÍ
CARs que interseccionam com o Alerta:
AM-1300144-2B874A64A7484BE4A3B3D9F9EE7E0935(23,74 ha)

ID 7799
ÁREA:24,78 ha
DATA DE DETECÇÃO:01/07/2019
ESTADOS:AMAZONAS
CIDADES:APUÍ
CARs que interseccionam com o Alerta:
AM-1300144-97B49FE9599A48C2978B980C985F9088(0,16 ha)
AM-1300144-EF817FCED0DC4189AD4171245C22056C(23,47 ha)

ID 18611
ÁREA:24,63 ha
DATA DE DETECÇÃO:01/06/2019
ESTADOS:AMAZONAS

CIDADES:APUÍ
CARs que interseccionam com o Alerta:
AM-1300144-8A6EA63818584E138E76DC7CD34F02F4(14,53 ha)
AM-1300144-EA55613598874188BAD02AD7B0038820(2,61 ha)

ID 19741
ÁREA:24,47 ha
DATA DE DETECÇÃO:01/07/2019
ESTADOS:AMAZONAS

CIDADES:APUÍ
CARs que interseccionam com o Alerta:
AM-1300144-138D030324D642989F67886ABF2D9AD8(8,08 ha)
AM-1300144-290BF0C762A145D196A25B5C9EB908D0(16,19 ha)

ID 53007
ÁREA:23,71 ha
DATA DE DETECÇÃO:15/09/2019
ESTADOS:AMAZONAS
CIDADES:APUÍ
CARs que interseccionam com o Alerta:
AM-1300144-04591099F4C74CD1A12C83EC888562C9(23,71 ha)
AM-1300144-1B33845C808748D99EA2DD6AE0EAB26F(23,57 ha)

ID 3060
ÁREA:23,69 ha
DATA DE DETECÇÃO:01/06/2019
ESTADOS:AMAZONAS
CIDADES:APUÍ
CARs que interseccionam com o Alerta:
AM-1300144-8A6EA63818584E138E76DC7CD34F02F4(1,55 ha)

ID 95394
ÁREA:23,29 ha
DATA DE DETECÇÃO:01/07/2019
ESTADOS:AMAZONAS
CIDADES:APUÍ
CARs que interseccionam com o Alerta:
AM-1300144-EB2C8D554B9341E4B020FAEA3DD00260(0,06 ha)
AM-1300144-DD8C5E6FB6CE45CA800285AF068BE1B9(14,21 ha)
AM-1300144-1010CE98E88F46C98F077DEAD6CE2775(0,02 ha)

ID 86093
ÁREA:23,15 ha
DATA DE DETECÇÃO:01/06/2019
ESTADOS:AMAZONAS
CIDADES:APUÍ
CARs que interseccionam com o Alerta:
AM-1300144-EFB6749C08584799AA34D7B70E531758(0,26 ha)

ID 90446
ÁREA:22,61 ha
DATA DE DETECÇÃO:20/04/2019
ESTADOS:AMAZONAS
CIDADES:APUÍ
CARs que interseccionam com o Alerta:
AM-1300144-F979665EEF944CC4B422771376D94CE9(0,00 ha)

ID 90688
ÁREA:22,44 ha
DATA DE DETECÇÃO:01/06/2019
ESTADOS:AMAZONAS
CIDADES:APUÍ
CARs que interseccionam com o Alerta:
AM-1300144-2B874A64A7484BE4A3B3D9F9EE7E0935(1,07 ha)

ID 89371
ÁREA:22,28 ha
DATA DE DETECÇÃO:01/04/2019
ESTADOS:AMAZONAS
CIDADES:APUÍ
CARs que interseccionam com o Alerta:
AM-1300144-AF38E3EB0E9E40B8851F2DB38937DA6E(0,35 ha)

ID 100253
ÁREA:21,82 ha
DATA DE DETECÇÃO:01/07/2019
ESTADOS:AMAZONAS
CIDADES:APUÍ
CARs que interseccionam com o Alerta:
AM-1300144-4AA8ECB3B2004106A8988CE4C18F8D69(0,85 ha)

ID 98417
ÁREA:21,73 ha
DATA DE DETECÇÃO:01/07/2019
ESTADOS:AMAZONAS
CIDADES:APUÍ
CARs que interseccionam com o Alerta:
AM-1300144-3BE725D532794822AFD9A08BEB5E3DB1(21,73 ha)

ID 3759
ÁREA:21,61 ha
DATA DE DETECÇÃO:01/07/2019
ESTADOS:AMAZONAS
CIDADES:APUÍ
CARs que interseccionam com o Alerta:
AM-1300144-88BBBD18BDAD48068C525556ECA1BE14(0,75 ha)

ID 110277
ÁREA:21,30 ha
DATA DE DETECÇÃO:15/08/2019
ESTADOS:AMAZONAS
CIDADES:APUÍ
CARs que interseccionam com o Alerta:
AM-1300144-F5C461AB057E4F3B9F02A5E93D08EA0A(0,09 ha)

ID 10693
ÁREA:21,25 ha
DATA DE DETECÇÃO:01/07/2019
ESTADOS:AMAZONAS
CIDADES:APUÍ
CARs que interseccionam com o Alerta:
AM-1300144-04591099F4C74CD1A12C83EC888562C9(21,25 ha)

ID 9251
ÁREA:20,93 ha
DATA DE DETECÇÃO:27/06/2019
ESTADOS:AMAZONAS
CIDADES:APUÍ
CARs que interseccionam com o Alerta:
AM-1300144-A2187B051ECC4B1CBD796F4352003824(19,78 ha)
AM-1300144-F772B20CA1D84D2895139790DA4C088B(17,99 ha)
AM-1300144-EF595392305647BB9953395C115657DD(0,17 ha)

ID 18444
ÁREA:20,65 ha
DATA DE DETECÇÃO:01/06/2019
ESTADOS:AMAZONAS
CIDADES:APUÍ
CARs que interseccionam com o Alerta:
AM-1300144-3D1EFA09C3AD49E7B6C694CB7A68A06F(10,28 ha)

AM-1300144-FEF4F8CA1B7E423F897A12F5C430D441(0,05 ha)

ID 113482

ÁREA:20,64 ha

DATA DE DETECÇÃO:01/06/2019

ESTADOS:AMAZONAS

CIDADES:APUÍ

CARs que interseccionam com o Alerta:

AM-1300144-017288C60F1B4B31974A56A9A7D120FC(0,05 ha)

AM-1300144-5F855EF1E6484FE9AE7207DC5096626(0,31 ha)

AM-1300144-B794968DD9F241359AA8BF9261260CC3(17,93 ha)

ID 58580

ÁREA:19,79 ha

DATA DE DETECÇÃO:15/11/2019

ESTADOS:AMAZONAS

CIDADES:APUÍ

CARs que interseccionam com o Alerta:

AM-1300144-9671884DFAE24404BFC0E604CBC99DDB(0,40 ha)

ID 78449

ÁREA:19,51 ha

DATA DE DETECÇÃO:01/11/2019

ESTADOS:AMAZONAS

CIDADES:APUÍ

CARs que interseccionam com o Alerta:

AM-1300144-66A180ED907C4240B59AA28B333612D7(12,76 ha)

ID 19065

ÁREA:17,80 ha

DATA DE DETECÇÃO:01/06/2019

ESTADOS:AMAZONAS

CIDADES:APUÍ

CARs que interseccionam com o Alerta:

AM-1300144-04591099F4C74CD1A12C83EC888562C9(17,80 ha)

AM-1300144-1B33845C808748D99EA2DD6AE0EAB26F(0,06 ha)

ID 53206

ÁREA:17,79 ha

DATA DE DETECÇÃO:15/09/2019

ESTADOS:AMAZONAS

CIDADES:APUÍ

CARs que interseccionam com o Alerta:

AM-1300144-AAA3262D80EC4A0A91DAA791CC2272BC(2,84 ha)

ID 84519

ÁREA:17,44 ha

DATA DE DETECÇÃO:12/06/2019

ESTADOS:AMAZONAS

CIDADES:APUÍ

CARs que interseccionam com o Alerta:

AM-1303304-CE2B931BE3804393924882C2EAC4506D(0,05 ha)

ID 4470

ÁREA:17,36 ha

DATA DE DETECÇÃO:01/06/2019

ESTADOS:AMAZONAS

CIDADES:APUÍ

CARs que interseccionam com o Alerta:

AM-1300144-64E5FF112D1A4DD289A406A1A071C0FE(13,36 ha)

AM-1300144-464D96AB67724F62A6143DC750C48FD7(0,06 ha)

ID 58318

ÁREA:17,17 ha

DATA DE DETECÇÃO:09/11/2019

ESTADOS:AMAZONAS

CIDADES:APUÍ

CARs que interseccionam com o Alerta:

AM-1300144-794BB050E6C343889DB513036B129311(0,01 ha)

ID 4086

ÁREA:17,17 ha

DATA DE DETECÇÃO:31/03/2019

ESTADOS:AMAZONAS

CIDADES:APUÍ

CARs que interseccionam com o Alerta:

AM-1300144-A5C5FB166BB649F79A68BDF9E8C39F35(0,05 ha)

ID 9812

ÁREA:16,80 ha

DATA DE DETECÇÃO:13/07/2019

ESTADOS:AMAZONAS

CIDADES:APUÍ

CARs que interseccionam com o Alerta:

AM-1300144-C254957DC4440B59EAC3AF8F03B58B4(0,17 ha)

AM-1300144-7E13A310E8F240698505690FD37F0834(16,63 ha)

ID 98181

ÁREA:16,79 ha

DATA DE DETECÇÃO:01/05/2019

ESTADOS:AMAZONAS

CIDADES:APUÍ

CARs que interseccionam com o Alerta:

AM-1300144-12C5841BEDE944C2A0E9F15240580D92(15,16 ha)

AM-1300144-6886A1B8DD37493680DB4DEA71487791(4,69 ha)

ID 37807

ÁREA:16,64 ha

DATA DE DETECÇÃO:01/09/2019

ESTADOS:AMAZONAS

CIDADES:APUÍ

CARs que interseccionam com o Alerta:

AM-1300144-431ADF9FEF104C41BB1161EC898E47D7(1,07 ha)

ID 106701

ÁREA:16,43 ha

DATA DE DETECÇÃO:01/07/2019

ESTADOS:AMAZONAS

CIDADES:APUÍ

CARs que interseccionam com o Alerta:

AM-1300144-0084E2745DC24B2AA25B1F3E5BE6B062(0,15 ha)

ID 14031

ÁREA:16,37 ha

DATA DE DETECÇÃO:20/04/2019

ESTADOS:AMAZONAS

CIDADES:APUÍ

CARs que interseccionam com o Alerta:

AM-1303304-CE2B931BE3804393924882C2EAC4506D(16,37 ha)

AM-1300144-05F4CE79B6C04376BBAAAD77319D4DF9(13,57 ha)

AM-1300144-B0003675C6584120A520BAF478E166F0(2,79 ha)

AM-1300144-5D0A538511BC4AEB80252D3C95847B71(13,57 ha)

ID 18210

ÁREA:16,26 ha

DATA DE DETECÇÃO:01/04/2019

ESTADOS:AMAZONAS

CIDADES:APUÍ

CARs que interseccionam com o Alerta:

AM-1300144-C1DD3D00C316400CA53716C6AC5E3A8C(8,25 ha)

AM-1300144-9AD9B2A65D1A47BB91791913881EB79D(8,01 ha)

ID 865

ÁREA:16,22 ha

DATA DE DETECÇÃO:01/04/2019

ESTADOS:AMAZONAS

CIDADES:APUÍ

CARs que interseccionam com o Alerta:

AM-1300144-A7643FDA609A45C6A44759D898681D8C(16,07 ha)

ID 63288

ÁREA:16,15 ha

DATA DE DETECÇÃO:01/09/2019

ESTADOS:AMAZONAS

CIDADES:APUÍ

CARs que interseccionam com o Alerta:

AM-1300144-F55BAF8DDFBA444F970DDD1E327C04E4(1,15 ha)

AM-1300144-4873A4E35A9642BCA4C96A66BD4C3951(0,49 ha)

AM-1300144-058A96D30E14450394492FCF4A7362E9(5,85 ha)

AM-1300144-FAE21AE300124A7C9E2C2CBC8C645065(11,33 ha)

ID 18313

ÁREA:15,95 ha

DATA DE DETECÇÃO:01/06/2019

ESTADOS:AMAZONAS

CIDADES:APUÍ

CARs que interseccionam com o Alerta:

AM-1300144-ACD634BEEDAD4D57AF897FC5FCF4E09F(4,59 ha)

ID 36898

ÁREA:15,71 ha

DATA DE DETECÇÃO:23/08/2019

ESTADOS:AMAZONAS

CIDADES:APUÍ

CARs que interseccionam com o Alerta:

AM-1300144-8029D69632E04EF5BB6988CBC3315A0A(15,71 ha)

ID 98972

ÁREA:15,71 ha

DATA DE DETECÇÃO:01/06/2019

ESTADOS:AMAZONAS

CIDADES:APUÍ

CARs que interseccionam com o Alerta:

AM-1300144-74BE0221570440F295D78FC469CFD80D(15,23 ha)

ID 53233

ÁREA:15,47 ha

DATA DE DETECÇÃO:01/09/2019

ESTADOS:AMAZONAS

CIDADES:APUÍ

CARs que interseccionam com o Alerta:

AM-1300144-F158B1667F754D71AE2976A8D5116139(0,31 ha)

AM-1300144-AEABD66250914054A04OFFFD8472400F(0,00 ha)

ID 98301

ÁREA:15,40 ha

DATA DE DETECÇÃO:01/06/2019

ESTADOS:AMAZONAS

CIDADES:APUÍ

CARs que interseccionam com o Alerta:

AM-1300144-AA681106890A4055BC44E4A85127785E(0,55 ha)

ID 12640

ÁREA:15,30 ha

DATA DE DETECÇÃO:31/03/2019

ESTADOS:AMAZONAS

CIDADES:APUÍ

CARs que interseccionam com o Alerta:

AM-1300144-B34DE25FA0E24254B51A7EEA066C44A0(2,50 ha)

ID 98742

ÁREA:15,24 ha

DATA DE DETECÇÃO:01/07/2019

ESTADOS:AMAZONAS

CIDADES:APUÍ

CARs que interseccionam com o Alerta:

AM-1300144-C2E01317568D4F169DD50F410261D8E3(1,87 ha)

AM-1300144-E3DE0CCBC11E4ECD860861F4CFB2055E(13,69 ha)

ID 14945

ÁREA:14,88 ha

DATA DE DETECÇÃO:01/03/2019

ESTADOS:AMAZONAS

CIDADES:APUÍ

CARs que interseccionam com o Alerta:

AM-1300144-09447CE22ADC47A1A151C12F5775C28C(0,42 ha)

AM-1300144-307CE50606AD4B9D935EA92278DA7AC8(0,01 ha)

AM-1300144-3B85BDED62264FE8BD1BD309CAD7C37B(5,84 ha)

ID 90241

ÁREA:14,64 ha

DATA DE DETECÇÃO:01/06/2019

ESTADOS:AMAZONAS

CIDADES:APUÍ

CARs que interseccionam com o Alerta:

AM-1300144-96D067B8C167411CB1EC4AEAC25C335E(14,10 ha)

ID 89956

ÁREA:14,62 ha

DATA DE DETECÇÃO:26/01/2019

ESTADOS:AMAZONAS

CIDADES:APUÍ

CARs que interseccionam com o Alerta:

AM-1300144-A18CC5BE3E764F388596026ED7F5DA04(0,43 ha)

ID 35088

ÁREA:14,55 ha

DATA DE DETECÇÃO:12/08/2019

ESTADOS:AMAZONAS

CIDADES:APUÍ

CARs que interseccionam com o Alerta:

AM-1300144-CEBDC2413E7D4F33A9B2FE21238E44A5(0,28 ha)

ID 97736

ÁREA:14,52 ha

DATA DE DETECÇÃO:01/06/2019

ESTADOS:AMAZONAS

CIDADES:APUÍ

CARs que interseccionam com o Alerta:

AM-1300144-ED2FAAA56EE9413BBFB5D936B48A16CF(11,37 ha)

AM-1300144-E030084949D84330815A1B5BB7C8DB12(14,15 ha)

AM-1300144-461A4A7D83914706BE6FF4DC47C3952E(0,12 ha)

ID 52978

ÁREA:14,49 ha

DATA DE DETECÇÃO:15/09/2019

ESTADOS:AMAZONAS

CIDADES:APUÍ

CARs que interseccionam com o Alerta:

AM-1300144-E7F8A3E63BD94CE5BD718FCB91A5CBED(2,06 ha)

AM-1300144-DF328E73C27742839C6891DA982CBD91(10,07 ha)

ID 4233

ÁREA:14,44 ha

DATA DE DETECÇÃO:01/07/2019

ESTADOS:AMAZONAS

CIDADES:APUÍ

CARs que interseccionam com o Alerta:

AM-1300144-7D677D2D0F124AF6B4E2F6D1DFC18AE1(14,44 ha)

ID 97682

ÁREA:14,19 ha

DATA DE DETECÇÃO:01/07/2019

ESTADOS:AMAZONAS

CIDADES:APUÍ

CARs que interseccionam com o Alerta:

AM-1300144-D4EC74F3403B4CFE88D51284B31AE83E(0,13 ha)

AM-1300144-0F08F74C506B4318B9D768950FCC2955(0,02 ha)

AM-1300144-1AF682BFB414284AF45AC087B156155(12,73 ha)

ID 3542

ÁREA:14,05 ha

DATA DE DETECÇÃO:01/06/2019

ESTADOS:AMAZONAS

CIDADES:APUÍ

CARs que interseccionam com o Alerta:

AM-1300144-0E954C6E5F2E478B9062EB4861CE9474(6,08 ha)

AM-1300144-E3A2BCBF491E4C579C363EEEF4037877(3,88 ha)

AM-1303304-CE2B931BE3804393924882C2EAC4506D(14,05 ha)

AM-1300144-BB0FC00FC1D0466CBCE1E4BF3D42C237(0,11 ha)

AM-1300144-0D31C24075B64313A099350100823581(7,80 ha)

AM-1300144-220ACF94A420472D87228E2C6A5582B4(6,14 ha)

ID 38353

ÁREA:13,66 ha

DATA DE DETECÇÃO:04/09/2019

ESTADOS:AMAZONAS

CIDADES:APUÍ

CARs que interseccionam com o Alerta:

AM-1300144-C9F858915E7A49BCADFB00325AFB2716(13,34 ha)

ID 6235

ÁREA:13,08 ha

DATA DE DETECÇÃO:12/08/2019

ESTADOS:AMAZONAS

CIDADES:APUÍ

CARs que interseccionam com o Alerta:

AM-1300144-3F10ED14152B464784B1C93258180021(12,83 ha)

ID 94570

ÁREA:12,70 ha

DATA DE DETECÇÃO:01/05/2019

ESTADOS:AMAZONAS

CIDADES:APUÍ

CARs que interseccionam com o Alerta:

AM-1300144-ADBC38AFBC16436FBF374523AB028D70(12,70 ha)

ID 97750

ÁREA:12,50 ha

DATA DE DETECÇÃO:01/06/2019

ESTADOS:AMAZONAS

CIDADES:APUÍ

CARs que interseccionam com o Alerta:

AM-1300144-73C44E1025E84B68AA57F9CAB5327973(12,49 ha)

ID 94563

ÁREA:12,46 ha

DATA DE DETECÇÃO:01/05/2019

ESTADOS:AMAZONAS

CIDADES:APUÍ

CARs que interseccionam com o Alerta:

AM-1300144-C4FA91EB9E574CBBB851090D912CF204(0,03 ha)

AM-1300144-51E34C772DA5434AB2F2505BBC9BD15F(1,06 ha)

AM-1300144-710FB8F847EB467992E6910783D49502(11,13 ha)

ID 90655

ÁREA:12,34 ha

DATA DE DETECÇÃO:20/04/2019

ESTADOS:AMAZONAS

CIDADES:APUÍ

CARs que interseccionam com o Alerta:

AM-1303304-CE2B931BE3804393924882C2EAC4506D(12,34 ha)

AM-1300144-6A2AE374A4634C1AB88C9ACB68E04F82(0,26 ha)

AM-1300144-64BA16916FD24EB3BDD3288CDB41D1EC(8,81 ha)

AM-1300144-ED2879C198C84D6E95493D4BC779F042(3,20 ha)

AM-1300144-C25AB9ABC1D947A38890CF19F5A1D7C3(0,07 ha)

ID 111702

ÁREA:12,18 ha

DATA DE DETECÇÃO:04/09/2019

ESTADOS:AMAZONAS

CIDADES:APUÍ

CARs que interseccionam com o Alerta:

AM-1300144-40F6F7628A704B1CBBE08AB211C2530B(2,40 ha)

ID 10751

ÁREA:12,04 ha

DATA DE DETECÇÃO:20/04/2019

ESTADOS:AMAZONAS

CIDADES:APUÍ

CARs que interseccionam com o Alerta:

AM-1300144-CDCA8C21A1E44465919C92FC89A34C36(6,52 ha)

AM-1300144-7A2AA63CAE854B20A8C44C555A206BE2(6,52 ha)

ID 92728

ÁREA:11,91 ha

DATA DE DETECÇÃO:01/04/2019

ESTADOS:AMAZONAS

CIDADES:APUÍ

CARs que interseccionam com o Alerta:

AM-1300144-F110539ACF514DA488E70981DF64BA25(1,80 ha)

AM-1300144-4D2FE349C75E47CDB3188F348EE24693(1,15 ha)

ID 94606

ÁREA:11,88 ha

DATA DE DETECÇÃO:01/05/2019

ESTADOS:AMAZONAS

CIDADES:APUÍ

CARs que interseccionam com o Alerta:

AM-1303304-5300293372D64E58B59066A0349843FE(1,48 ha)

AM-1303304-CE2B931BE3804393924882C2EAC4506D(11,88 ha)

AM-1303304-5A4E9B1B979B481D87EF3CE2064F7EDF(11,69 ha)

AM-1303304-1E2DD61B446B46FDB69F1F60F8749E1D(0,02 ha)

AM-1303304-E5CF4C7C0E2B4B5DB0C8863797D4E31D(0,17 ha)

ID 17865ÁREA:

11,85 haDATA DE DETECÇÃO:

01/06/2019

ESTADOS:AMAZONAS

CIDADES:APUÍ

CARs que interseccionam com o Alerta:
AM-1300144-58E074A494944AD698D8EDED4793EEC9(0,32 ha)

ID 102833
ÁREA:11,79 ha
DATA DE DETECÇÃO:17/07/2019
ESTADOS:AMAZONAS
CIDADES:APUÍ
CARs que interseccionam com o Alerta:
AM-1300144-8A7AD9F6518D4F8084469895F43FBEDA(11,64 ha)

ID 27133
ÁREA:11,65 ha
DATA DE DETECÇÃO:15/09/2019
ESTADOS:AMAZONAS
CIDADES:APUÍ
CARs que interseccionam com o Alerta:
AM-1300144-4841A504D6804DB6BE2EB46122B53344(0,29 ha)

ID 3680
ÁREA:11,57 ha
DATA DE DETECÇÃO:19/06/2019
ESTADOS:AMAZONAS
CIDADES:APUÍ
CARs que interseccionam com o Alerta:
AM-1300144-48AFDF21A4B74F93BC6FFBB6441262A5(0,89 ha)
AM-1300144-EDE05C0DCB46471E86DD39DA7D0C5FF9(10,69 ha)

ID 110153
ÁREA:11,51 ha
DATA DE DETECÇÃO:12/08/2019
ESTADOS:AMAZONAS
CIDADES:APUÍ
CARs que interseccionam com o Alerta:
AM-1300144-COD2A30901D1407DB3F845AFDFF2E979(11,51 ha)

ID 6386
ÁREA:11,50 ha
DATA DE DETECÇÃO:01/06/2019
ESTADOS:AMAZONAS
CIDADES:APUÍ
CARs que interseccionam com o Alerta:
AM-1300144-75D4FA2EBAD84CD48E0D4B0A1D990314(11,42 ha)

ID 5513
ÁREA:11,37 ha
DATA DE DETECÇÃO:01/06/2019
ESTADOS:AMAZONAS
CIDADES:APUÍ
CARs que interseccionam com o Alerta:
AM-1300144-ACD634BEEDAD4D57AF897FC5FCF4E09F(11,27 ha)

ID 10603
ÁREA:11,33 ha
DATA DE DETECÇÃO:01/06/2019
ESTADOS:AMAZONAS
CIDADES:APUÍ
CARs que interseccionam com o Alerta:
AM-1300144-71A29661A9254F808B4255C614C4A492(11,33 ha)

ID 89846
ÁREA:10,37 ha
DATA DE DETECÇÃO:26/01/2019
ESTADOS:AMAZONAS
CIDADES:APUÍ

CARs que interseccionam com o Alerta:
AM-1300144-74BE0221570440F295D78FC469CFD80D(0,01 ha)

ID 31573
ÁREA:10,12 ha
DATA DE DETECÇÃO:23/08/2019
ESTADOS:AMAZONAS
CIDADES:APUÍ
CARs que interseccionam com o Alerta:
AM-1300144-222F7042A8514B2585C751E752897C4C(10,12 ha)

ID 28395
ÁREA:10,11 ha
DATA DE DETECÇÃO:01/08/2019
ESTADOS:AMAZONAS
CIDADES:APUÍ
CARs que interseccionam com o Alerta:
AM-1300144-A527FD9E673D4DDA8F482F2DECECF50B9(10,06 ha)

ID 38297
ÁREA:10,07 ha
DATA DE DETECÇÃO:04/09/2019
ESTADOS:AMAZONAS
CIDADES:APUÍ
CARs que interseccionam com o Alerta:
AM-1300144-F5C461AB057E4F3B9F02A5E93D08EA0A(10,07 ha)

ID 37803
ÁREA:10,02 ha
DATA DE DETECÇÃO:01/08/2019
ESTADOS:AMAZONAS
CIDADES:APUÍ
CARs que interseccionam com o Alerta:
AM-1300144-856C0E2256EF44788B68F1651EE9DD11(0,41 ha)

ID 52925
ÁREA:9,89 ha
DATA DE DETECÇÃO:15/09/2019
ESTADOS:AMAZONAS
CIDADES:APUÍ
CARs que interseccionam com o Alerta:
AM-1300144-1CDC3108DE724EEE92916592C9C36F46(6,20 ha)

ID 98881
ÁREA:9,85 ha
DATA DE DETECÇÃO:01/06/2019
ESTADOS:AMAZONAS
CIDADES:APUÍ
CARs que interseccionam com o Alerta:
AM-1300144-CDCA8C21A1E44465919C92FC89A34C36(1,09 ha)
AM-1300144-7A2AA63CAE854B20A8C44C555A206BE2(1,09 ha)

ID 97712
ÁREA:9,77 ha
DATA DE DETECÇÃO:26/01/2019
ESTADOS:AMAZONAS
CIDADES:APUÍ
CARs que interseccionam com o Alerta:
AM-1300144-60C61FBB0EF24E90BC79F1D3CAC41236(9,45 ha)

ID 91783
ÁREA:9,72 ha
DATA DE DETECÇÃO:28/04/2019
ESTADOS:AMAZONAS
CIDADES:APUÍ

CARs que interseccionam com o Alerta:
AM-1300144-02FBB52F56584094AB2BF9C014A78E7C(0,87 ha)
AM-1300144-CB228592B01344BF9A3486C832694E83(8,88 ha)

ID 16314
ÁREA:9,69 ha
DATA DE DETECÇÃO:19/03/2019
ESTADOS:AMAZONAS
CIDADES:APUÍ

CARs que interseccionam com o Alerta:
AM-1300144-87CF7D88BC0D4059A23C028A38387133(9,15 ha)
AM-1300144-FAF3D84ED5934B798D62365C5F1AED01(0,05 ha)

ID 37791
ÁREA:9,66 ha
DATA DE DETECÇÃO:01/09/2019
ESTADOS:AMAZONAS
CIDADES:APUÍ
CARs que interseccionam com o Alerta:
AM-1300144-DF7B50866AB64AF5B33A1844DB675EF9(9,66 ha)

ID 91784
ÁREA:9,48 ha
DATA DE DETECÇÃO:28/04/2019
ESTADOS:AMAZONAS
CIDADES:APUÍ
CARs que interseccionam com o Alerta:
AM-1300144-44512F5ABF244708A416497DA3096E3F(0,00 ha)
AM-1300144-60B74806D4A840A08CBDC6EB1B2FA1A5(9,48 ha)

ID 3510
ÁREA:9,36 ha
DATA DE DETECÇÃO:01/06/2019
ESTADOS:AMAZONAS
CIDADES:APUÍ
CARs que interseccionam com o Alerta:
AM-1300144-85252F6410A94BC2979CE584A2E78D78(0,38 ha)

ID 99273
ÁREA:9,19 ha
DATA DE DETECÇÃO:01/07/2019
ESTADOS:AMAZONAS
CIDADES:APUÍ
CARs que interseccionam com o Alerta:
AM-1300144-CA15ECA9E2C542FD9C767E8B1A56C6EE(6,88 ha)

ID 24258
ÁREA:9,01 ha
DATA DE DETECÇÃO:01/06/2019
ESTADOS:AMAZONAS
CIDADES:APUÍ
CARs que interseccionam com o Alerta:
AM-1300144-87CF7D88BC0D4059A23C028A38387133(9,01 ha)

ID 8852
ÁREA:9,00 ha
DATA DE DETECÇÃO:01/06/2019
ESTADOS:AMAZONAS
CIDADES:APUÍ
CARs que interseccionam com o Alerta:
AM-1300144-C93D2454625D4D018A8A8A82DDF57527(0,07 ha)

ID 1454
ÁREA:8,97 ha
DATA DE DETECÇÃO:14/01/2019

ESTADOS:AMAZONAS
CIDADES:APUÍ
CARs que interseccionam com o Alerta:
AM-1300144-85252F6410A94BC2979CE584A2E78D78(8,48 ha)
AM-1300144-19A0ABB6694F4DF5B56456B505F8A975(0,49 ha)

ID 98302
ÁREA:8,95 ha
DATA DE DETECÇÃO:01/07/2019
ESTADOS:AMAZONAS
CIDADES:APUÍ
CARs que interseccionam com o Alerta:
AM-1300144-6FBB5809B5044E1B8E6B95C7D4BB27F2(0,08 ha)

ID 35147
ÁREA:8,87 ha
DATA DE DETECÇÃO:12/08/2019
ESTADOS:AMAZONAS
CIDADES:APUÍ
CARs que interseccionam com o Alerta:
AM-1300144-AC5047295DE54D3180227D96F536985B(6,01 ha)

ID 20641
ÁREA:8,68 ha
DATA DE DETECÇÃO:01/06/2019
ESTADOS:AMAZONAS
CIDADES:APUÍ
CARs que interseccionam com o Alerta:
AM-1300144-C2C63588607C4931BE9D2F062C7F51B6(7,07 ha)
AM-1300144-1639D8B06A4C4BBAA1CFAB8BFFCC53CB(1,61 ha)

ID 98371
ÁREA:8,65 ha
DATA DE DETECÇÃO:01/06/2019
ESTADOS:AMAZONAS
CIDADES:APUÍ
CARs que interseccionam com o Alerta:
AM-1300144-4873A4E35A9642BCA4C96A66BD4C3951(4,62 ha)
AM-1300144-D8F62DAFFD844CEDA0646564A0DF6D72(0,25 ha)
AM-1300144-058A96D30E14450394492FCF4A7362E9(7,23 ha)
AM-1300144-FAE21AE300124A7C9E2C2CBC8C645065(3,90 ha)

ID 98905
ÁREA:8,57 ha
DATA DE DETECÇÃO:01/06/2019
ESTADOS:AMAZONAS
CIDADES:APUÍ
CARs que interseccionam com o Alerta:
AM-1300144-74CCFE98168149168CB46E8C4CFBE968(3,50 ha)
AM-1300144-F42B8AF1BC9B4FD1ADBD420170C8811A(6,38 ha)

ID 88064
ÁREA:8,55 ha
DATA DE DETECÇÃO:01/06/2019
ESTADOS:AMAZONAS
CIDADES:APUÍ
CARs que interseccionam com o Alerta:
AM-1300144-8C4A9B6B6F214EE08F354F437E97D09B(8,40 ha)

ID 9498
ÁREA:8,44 ha
DATA DE DETECÇÃO:01/08/2019
ESTADOS:AMAZONAS
CIDADES:APUÍ
CARs que interseccionam com o Alerta:

AM-1300144-0D9F46B00C9948EEB962294264E5AC4B(0,01 ha)

ID 20302

ÁREA:8,33 ha

DATA DE DETECÇÃO:01/06/2019

ESTADOS:AMAZONAS

CIDADES:APUÍ

CARs que interseccionam com o Alerta:

AM-1300144-455AA38C981B49B3A08CFC639947EEFB(8,30 ha)

ID 98906

ÁREA:8,24 ha

DATA DE DETECÇÃO:01/06/2019

ESTADOS:AMAZONAS

CIDADES:APUÍ

CARs que interseccionam com o Alerta:

AM-1300144-33A0C76B25534BB59FE27EE7E17AE788(7,91 ha)

ID 78495

ÁREA:8,12 ha

DATA DE DETECÇÃO:01/11/2019

ESTADOS:AMAZONAS

CIDADES:APUÍ

CARs que interseccionam com o Alerta:

AM-1300144-04591099F4C74CD1A12C83EC888562C9(8,12 ha)

ID 52924

ÁREA:8,09 ha

DATA DE DETECÇÃO:15/09/2019

ESTADOS:AMAZONAS

CIDADES:APUÍ

CARs que interseccionam com o Alerta:

AM-1300144-19BED3FBF464493CA0ED4063EB4A18DD(4,25 ha)

AM-1300144-20741DD9C4454178BA74F3E367A1B9FA(3,91 ha)

ID 91767

ÁREA:8,01 ha

DATA DE DETECÇÃO:20/04/2019

ESTADOS:AMAZONAS

CIDADES:APUÍ

CARs que interseccionam com o Alerta:

AM-1303304-CE2B931BE3804393924882C2EAC4506D(8,01 ha)

AM-1300144-68787E264D8D412DB7E0D51E2044E296(8,01 ha)

ID 97675

ÁREA:7,99 ha

DATA DE DETECÇÃO:01/07/2019

ESTADOS:AMAZONAS

CIDADES:APUÍ

CARs que interseccionam com o Alerta:

AM-1300144-D445949C758F4633A9E9CB2D2E41276A(7,79 ha)

ID 37792

ÁREA:7,94 ha

DATA DE DETECÇÃO:01/09/2019

ESTADOS:AMAZONAS

CIDADES:APUÍ

CARs que interseccionam com o Alerta:

AM-1300144-47F1A59BED294DEE9284C38516F1A2E5(3,26 ha)

ID 39764

ÁREA:7,92 ha

DATA DE DETECÇÃO:10/09/2019

ESTADOS:AMAZONAS

CIDADES:APUÍ

CARs que interseccionam com o Alerta:

AM-1300144-295E793D4A884227B9AE247E48CB1A95(7,92 ha)

ID 22171

ÁREA:7,90 ha

DATA DE DETECÇÃO:01/06/2019

ESTADOS:AMAZONAS

CIDADES:APUÍ

CARs que interseccionam com o Alerta:

AM-1300144-B9E8BE321985469AB62DF2A687BEB1F7(0,06 ha)

ID 7875

ÁREA:7,87 ha

DATA DE DETECÇÃO:20/04/2019

ESTADOS:AMAZONAS

CIDADES:APUÍ

CARs que interseccionam com o Alerta:

AM-1303304-CE2B931BE3804393924882C2EAC4506D(7,87 ha)

AM-1300144-29D1AC85B0B74EACA9624A0F47E6F16C(7,87 ha)

ID 99095

ÁREA:7,87 ha

DATA DE DETECÇÃO:01/06/2019

ESTADOS:AMAZONAS

CIDADES:APUÍ

CARs que interseccionam com o Alerta:

AM-1300144-A2187B051ECC4B1CBD796F4352003824(7,80 ha)

AM-1300144-75A4E72B27294DBB9EB90D24A54D049D(0,07 ha)

AM-1300144-ACB69FB79A85480AAC0F8A8C2ECA1B77(0,00 ha)

AM-1300144-F772B20CA1D84D2895139790DA4C088B(7,87 ha)

ID 63279

ÁREA:7,62 ha

DATA DE DETECÇÃO:01/09/2019

ESTADOS:AMAZONAS

CIDADES:APUÍ

CARs que interseccionam com o Alerta:

AM-1300144-EA2DD85254914DC59F0A1C38CF017068(3,00 ha)

ID 92040

ÁREA:7,62 ha

DATA DE DETECÇÃO:03/06/2019

ESTADOS:AMAZONAS

CIDADES:APUÍ

CARs que interseccionam com o Alerta:

AM-1300144-44512F5ABF244708A416497DA3096E3F(0,02 ha)

AM-1300144-60B74806D4A840A08CBDC6EB1B2FA1A5(7,59 ha)

ID 99507

ÁREA:7,49 ha

DATA DE DETECÇÃO:01/06/2019

ESTADOS:AMAZONAS

CIDADES:APUÍ

CARs que interseccionam com o Alerta:

AM-1300144-D321F82E3851442C895032D40DF71E1B(1,15 ha)

ID 53225

ÁREA:7,31 ha

DATA DE DETECÇÃO:01/09/2019

ESTADOS:AMAZONAS

CIDADES:APUÍ

CARs que interseccionam com o Alerta:

AM-1300144-B49054BFE6EB40CBBBCB123156F53A16(0,69 ha)

AM-1300144-42CE1126F4DA489A81451E73B87065E6(6,62 ha)

ID 72584
ÁREA:7,21 ha
DATA DE DETECÇÃO:01/11/2019
ESTADOS:AMAZONAS
CIDADES:APUÍ
CARs que interseccionam com o Alerta:
AM-1300144-66ADB9B36972473C811677BB9CC10948(0,59 ha)
AM-1300144-EEE03E1FC1F843D58712A5EBCB67D90D(0,00 ha)

ID 107641
ÁREA:7,00 ha
DATA DE DETECÇÃO:01/07/2019
ESTADOS:AMAZONAS
CIDADES:APUÍ
CARs que interseccionam com o Alerta:
AM-1300144-8DC413EFF067416AAAF4C2E113E70E27(7,00 ha)

ID 58270
ÁREA:6,99 ha
DATA DE DETECÇÃO:01/10/2019
ESTADOS:AMAZONAS
CIDADES:APUÍ
CARs que interseccionam com o Alerta:
AM-1300144-CA82E60C7A164970BE51C2B9E8D19AAC(0,02 ha)

ID 3807
ÁREA:6,86 ha
DATA DE DETECÇÃO:01/06/2019
ESTADOS:AMAZONAS
CIDADES:APUÍ
CARs que interseccionam com o Alerta:
AM-1300144-81C21418F655490E8AB8B4FF14C27D62(6,81 ha)
AM-1300144-9753C4D3B59443599F91F9AA18FBA06D(0,05 ha)

ID 97938
ÁREA:6,80 ha
DATA DE DETECÇÃO:01/07/2019
ESTADOS:AMAZONAS
CIDADES:APUÍ
CARs que interseccionam com o Alerta:
AM-1300144-66CBF837A6E3405DB9D1D361CA767A9B(6,80 ha)

ID 78474
ÁREA:6,79 ha
DATA DE DETECÇÃO:01/11/2019
ESTADOS:AMAZONAS
CIDADES:APUÍ
CARs que interseccionam com o Alerta:
AM-1300144-1639D8B06A4C4BBAA1CFAB8BFFCC53CB(6,79 ha)

ID 100240
ÁREA:6,65 ha
DATA DE DETECÇÃO:01/07/2019
ESTADOS:AMAZONAS
CIDADES:APUÍ
CARs que interseccionam com o Alerta:
AM-1300144-486A7E1BB49148B6A52770A9F3CD140C(0,17 ha)

ID 31887
ÁREA:6,41 ha
DATA DE DETECÇÃO:01/07/2019
ESTADOS:AMAZONAS
CIDADES:APUÍ
CARs que interseccionam com o Alerta:
AM-1300144-AEA284BDAFB740BFEC8161BDE085532(4,94 ha)

ID 97847
ÁREA:6,33 ha
DATA DE DETECÇÃO:01/06/2019
ESTADOS:AMAZONAS
CIDADES:APUÍ
CARs que interseccionam com o Alerta:
AM-1300144-3D1EFA09C3AD49E7B6C694CB7A68A06F(5,64 ha)
AM-1300144-B9D171F01593461CAE34B217F62DFD03(0,65 ha)

ID 56773
ÁREA:6,32 ha
DATA DE DETECÇÃO:01/09/2019
ESTADOS:AMAZONAS
CIDADES:APUÍ
CARs que interseccionam com o Alerta:
AM-1300144-27ABF00D673B44F28F1C59B614AB2EC3(1,17 ha)

ID 98527
ÁREA:6,24 ha
DATA DE DETECÇÃO:01/07/2019
ESTADOS:AMAZONAS
CIDADES:APUÍ
CARs que interseccionam com o Alerta:
AM-1300144-62DC9EC47F3949FA90616A983F349061(3,16 ha)
AM-1300144-3F5953B976DE4EED9967801A3B856654(6,08 ha)

ID 53160
ÁREA:6,05 ha
DATA DE DETECÇÃO:01/09/2019
ESTADOS:AMAZONAS
CIDADES:APUÍ
CARs que interseccionam com o Alerta:
AM-1300144-CA15ECA9E2C542FD9C767E8B1A56C6EE(2,66 ha)

ID 39602
ÁREA:5,80 ha
DATA DE DETECÇÃO:01/08/2019
ESTADOS:AMAZONAS
CIDADES:APUÍ
CARs que interseccionam com o Alerta:
AM-1300144-C9F858915E7A49BCADFB00325AFB2716(0,05 ha)

ID 78476
ÁREA:5,79 ha
DATA DE DETECÇÃO:01/11/2019
ESTADOS:AMAZONAS
CIDADES:APUÍ
CARs que interseccionam com o Alerta:
AM-1300144-1639D8B06A4C4BBAA1CFAB8BFFCC53CB(5,51 ha)

ID 3879
ÁREA:5,73 ha
DATA DE DETECÇÃO:21/07/2019
ESTADOS:AMAZONAS
CIDADES:APUÍ
CARs que interseccionam com o Alerta:
AM-1300144-39989630D51B4E3390073C1997373C57(5,73 ha)

ID 98818
ÁREA:5,66 ha
DATA DE DETECÇÃO:01/06/2019
ESTADOS:AMAZONAS
CIDADES:APUÍ
CARs que interseccionam com o Alerta:

AM-1300144-295CD53BC18741828E13B33B4B524D28(5,66 ha)

ID 32155

ÁREA:5,54 ha

DATA DE DETECÇÃO:01/07/2019

ESTADOS:AMAZONAS

CIDADES:APUÍ

CARs que interseccionam com o Alerta:

AM-1300144-5BC50556F5844A3591F271C4C6CC25A9(2,81 ha)

ID 98948

ÁREA:5,50 ha

DATA DE DETECÇÃO:27/06/2019

ESTADOS:AMAZONAS

CIDADES:APUÍ

CARs que interseccionam com o Alerta:

AM-1300144-5DAB59E94BA24D7983D67ADA04166A72(5,01 ha)

AM-1300144-295CD53BC18741828E13B33B4B524D28(0,70 ha)

ID 37777

ÁREA:5,32 ha

DATA DE DETECÇÃO:01/09/2019

ESTADOS:AMAZONAS

CIDADES:APUÍ

CARs que interseccionam com o Alerta:

AM-1300144-4AA8ECB3B2004106A8988CE4C18F8D69(1,95 ha)

ID 59138

ÁREA:5,22 ha

DATA DE DETECÇÃO:01/10/2019

ESTADOS:AMAZONAS

CIDADES:APUÍ

CARs que interseccionam com o Alerta:

AM-1300144-47F1A59BED294DEE9284C38516F1A2E5(0,42 ha)

ID 53238

ÁREA:5,22 ha

DATA DE DETECÇÃO:09/10/2019

ESTADOS:AMAZONAS

CIDADES:APUÍ

CARs que interseccionam com o Alerta:

AM-1300144-BCB913E7A4DE401A9A683462A95583FC(5,22 ha)

ID 63114

ÁREA:5,10 ha

DATA DE DETECÇÃO:01/09/2019

ESTADOS:AMAZONAS

CIDADES:APUÍ

CARs que interseccionam com o Alerta:

AM-1300144-90C00516F54E49B5AF339BD5C7FFD4D3(0,00 ha)

ID 7016

ÁREA:5,08 ha

DATA DE DETECÇÃO:01/06/2019

ESTADOS:AMAZONAS

CIDADES:APUÍ

CARs que interseccionam com o Alerta:

AM-1300144-36F459F21EE24E0FB4F13DC8253D3111(3,68 ha)

AM-1300144-346108D5214E4A218E0B0412EED53B9E(1,40 ha)

ID 37786

ÁREA:4,95 ha

DATA DE DETECÇÃO:01/09/2019

ESTADOS:AMAZONAS

CIDADES:APUÍ

CARs que interseccionam com o Alerta:

AM-1300144-865138B400FD4630BD8AA0676637CF6A(4,77 ha)

AM-1300144-CBC2FE88CE34453DA0FDD16598A51299(0,19 ha)

ID 58962

ÁREA:4,89 ha

DATA DE DETECÇÃO:01/10/2019

ESTADOS:AMAZONAS

CIDADES:APUÍ

CARs que interseccionam com o Alerta:

AM-1300144-BA4AB631DD5A4A00BDEE1288A8F51509(2,88 ha)

ID 90233

ÁREA:4,85 ha

DATA DE DETECÇÃO:01/06/2019

ESTADOS:AMAZONAS

CIDADES:APUÍ

CARs que interseccionam com o Alerta:

AM-1300144-DD67542E5FE64100A271115CE64588DD(0,02 ha)

AM-1300144-F6AD3DE0882B4F618AC614DCB9F59E95(4,82 ha)

ID 32496

ÁREA:4,77 ha

DATA DE DETECÇÃO:01/07/2019

ESTADOS:AMAZONAS

CIDADES:APUÍ

CARs que interseccionam com o Alerta:

AM-1300144-A2187B051ECC4B1CBD796F4352003824(4,77 ha)

AM-1300144-F772B20CA1D84D2895139790DA4C088B(4,77 ha)

ID 38358

ÁREA:4,74 ha

DATA DE DETECÇÃO:04/09/2019

ESTADOS:AMAZONAS

CIDADES:APUÍ

CARs que interseccionam com o Alerta:

AM-1300144-F5C461AB057E4F3B9F02A5E93D08EA0A(1,15 ha)

ID 11185

ÁREA:4,70 ha

DATA DE DETECÇÃO:01/07/2019

ESTADOS:AMAZONAS

CIDADES:APUÍ

CARs que interseccionam com o Alerta:

AM-1300144-30FFA3C7D1284D3ABD156652253354EF(0,69 ha)

ID 94597

ÁREA:4,48 ha

DATA DE DETECÇÃO:01/05/2019

ESTADOS:AMAZONAS

CIDADES:APUÍ

CARs que interseccionam com o Alerta:

AM-1303304-CE2B931BE3804393924882C2EAC4506D(0,66 ha)

AM-1300144-39364F02620043B19021AED66D05697E(0,05 ha)

ID 10752

ÁREA:4,46 ha

DATA DE DETECÇÃO:01/04/2019

ESTADOS:AMAZONAS

CIDADES:APUÍ

CARs que interseccionam com o Alerta:

AM-1300144-67CA3B355C6349CE9E17D8A58A22E891(4,46 ha)

ID 20914

ÁREA:4,38 ha

DATA DE DETECÇÃO:01/06/2019
ESTADOS:AMAZONAS
CIDADES:APUÍ
CARs que interseccionam com o Alerta:
AM-1300144-D22D002B1FAA4555B59F2A7B1CC38825(4,28 ha)
AM-1300144-D1ABA913C3334C5A988632DB902CDA3A(0,02 ha)

ID 79556
ÁREA:4,32 ha
DATA DE DETECÇÃO:01/12/2019
ESTADOS:AMAZONAS
CIDADES:APUÍ
CARs que interseccionam com o Alerta:
AM-1300144-A527FD9E673D4DDA8F482F2DECEF50B9(4,24 ha)

ID 35339
ÁREA:4,23 ha
DATA DE DETECÇÃO:15/08/2019
ESTADOS:AMAZONAS
CIDADES:APUÍ
CARs que interseccionam com o Alerta:
AM-1300144-7F4AA6E8DF4F416691F86B8394B323EF(0,59 ha)
)

ID 56938
ÁREA:4,20 ha
DATA DE DETECÇÃO:03/10/2019
ESTADOS:AMAZONAS
CIDADES:APUÍ
CARs que interseccionam com o Alerta:
AM-1303304-CE2B931BE3804393924882C2EAC4506D(1,40 ha)

ID 22172
ÁREA:4,11 ha
DATA DE DETECÇÃO:01/06/2019
ESTADOS:AMAZONAS
CIDADES:APUÍ
CARs que interseccionam com o Alerta:
AM-1300144-5BC50556F5844A3591F271C4C6CC25A9(4,11 ha)

ID 78444
ÁREA:4,10 ha
DATA DE DETECÇÃO:01/11/2019
ESTADOS:AMAZONAS
CIDADES:APUÍ
CARs que interseccionam com o Alerta:
AM-1300144-9266A21018EF417E88621FCBF622C9B2(4,10 ha)

ID 97801
ÁREA:4,10 ha
DATA DE DETECÇÃO:01/07/2019
ESTADOS:AMAZONAS
CIDADES:APUÍ
CARs que interseccionam com o Alerta:
AM-1300144-7635FC5FB911412593D772E7A7EACDD6(3,98 ha)

ID 43937
ÁREA:4,09 ha
DATA DE DETECÇÃO:26/08/2019
ESTADOS:AMAZONAS
CIDADES:APUÍ
CARs que interseccionam com o Alerta:
AM-1300144-AF38E3EB0E9E40B8851F2DB38937DA6E(0,68 ha)

ID 36909

ÁREA:3,94 ha
DATA DE DETECÇÃO:23/08/2019
ESTADOS:AMAZONAS
CIDADES:APUÍ
CARs que interseccionam com o Alerta:
AM-1300144-7BA430747FDB4DB58C62F458CABD945A(3,79 ha)

ID 99442
ÁREA:3,91 ha
DATA DE DETECÇÃO:01/04/2019
ESTADOS:AMAZONAS
CIDADES:APUÍ
CARs que interseccionam com o Alerta:
AM-1303304-CE2B931BE3804393924882C2EAC4506D(1,39 ha)

ID 52985
ÁREA:3,89 ha
DATA DE DETECÇÃO:01/09/2019
ESTADOS:AMAZONAS
CIDADES:APUÍ
CARs que interseccionam com o Alerta:
AM-1300144-36F3EBF5ED17471CAE39CA92FB5EE8C8(0,07 ha)

ID 28366
ÁREA:3,82 ha
DATA DE DETECÇÃO:01/08/2019
ESTADOS:AMAZONAS
CIDADES:APUÍ
CARs que interseccionam com o Alerta:
AM-1300144-3588C48147E141B79CA0B86C4569BCD3(3,82 ha)

ID 57507
ÁREA:3,82 ha
DATA DE DETECÇÃO:26/10/2019
ESTADOS:AMAZONAS
CIDADES:APUÍ
CARs que interseccionam com o Alerta:
AM-1303304-CE2B931BE3804393924882C2EAC4506D(0,00 ha)

ID 99534
ÁREA:3,77 ha
DATA DE DETECÇÃO:01/06/2019
ESTADOS:AMAZONAS
CIDADES:APUÍ
CARs que interseccionam com o Alerta:
AM-1300144-5DAB59E94BA24D7983D67ADA04166A72(3,77 ha)

ID 99506
ÁREA:3,73 ha
DATA DE DETECÇÃO:01/06/2019
ESTADOS:AMAZONAS
CIDADES:APUÍ
CARs que interseccionam com o Alerta:
AM-1300144-E5A65EDBF0DF489CB352BA9A981024D7(3,69 ha)
AM-1300144-2D51E22FD6DC4B06B98CB6115F48AE51(0,03 ha)

ID 18599
ÁREA:3,71 ha
DATA DE DETECÇÃO:01/06/2019
ESTADOS:AMAZONAS
CIDADES:APUÍ
CARs que interseccionam com o Alerta:
AM-1300144-B396633AE37D454BA2F1E42EEE547F4B(3,71 ha)

ID 32430

ÁREA:3,62 ha
DATA DE DETECÇÃO:01/07/2019
ESTADOS:AMAZONAS
CIDADES:APUÍ
CARs que interseccionam com o Alerta:
AM-1300144-973B7D280A5E4DB382E9D0D2C90C9E04(3,62 ha)

ID 106890
ÁREA:3,61 ha
DATA DE DETECÇÃO:01/07/2019
ESTADOS:AMAZONAS
CIDADES:APUÍ
CARs que interseccionam com o Alerta:
AM-1300144-1545BBE3F80A4CAC983C25D7F663C669(0,11 ha)
AM-1300144-66D5468AA8F24F398C039D5C3B5C1305(3,50 ha)

ID 89966
ÁREA:3,46 ha
DATA DE DETECÇÃO:19/01/2019
ESTADOS:AMAZONAS
CIDADES:APUÍ
CARs que interseccionam com o Alerta:
AM-1300144-AF38E3EB0E9E40B8851F2DB38937DA6E(0,28 ha)

ID 3636
ÁREA:3,38 ha
DATA DE DETECÇÃO:17/07/2019
ESTADOS:AMAZONAS
CIDADES:APUÍ
CARs que interseccionam com o Alerta:
AM-1300144-47AAD19B5A8942B499BDE6881F9A8053(0,77 ha)
AM-1300144-AD86F21D68444401AF0BB49871945B87(2,61 ha)

ID 22626
ÁREA:3,19 ha
DATA DE DETECÇÃO:01/06/2019
ESTADOS:AMAZONAS
CIDADES:APUÍ
CARs que interseccionam com o Alerta:
AM-1300144-33A0C76B25534BB59FE27EE7E17AE788(0,54 ha)

ID 20417
ÁREA:3,17 ha
DATA DE DETECÇÃO:01/06/2019
ESTADOS:AMAZONAS
CIDADES:APUÍ
CARs que interseccionam com o Alerta:
AM-1300144-04591099F4C74CD1A12C83EC888562C9(3,08 ha)
AM-1300144-97B49FE9599A48C2978B980C985F9088(3,17 ha)

ID 90235
ÁREA:3,06 ha
DATA DE DETECÇÃO:01/06/2019
ESTADOS:AMAZONAS
CIDADES:APUÍ
CARs que interseccionam com o Alerta:
AM-1300144-117B9D61DF634F41BDD10EC30A305561(0,41 ha)
AM-1300144-3FA274361A0A4950BF187982E46C6E92(2,03 ha)

ID 57504
ÁREA:2,75 ha
DATA DE DETECÇÃO:26/10/2019
ESTADOS:AMAZONAS
CIDADES:APUÍ
CARs que interseccionam com o Alerta:

AM-1303304-CE2B931BE3804393924882C2EAC4506D(2,75 ha)
AM-1300144-5D43901B0B8A42529F8BED6757AFF62(2,72 ha)
AM-1300144-ACA0A713D6834E5C93C117AEDC65F182(2,75 ha)

ID 97685
ÁREA:2,73 ha
DATA DE DETECÇÃO:22/01/2019
ESTADOS:AMAZONAS
CIDADES:APUÍ
CARs que interseccionam com o Alerta:
AM-1300144-A65314A040824D17881BD6C16A871BC2(2,73 ha)

ID 21521
ÁREA:2,68 ha
DATA DE DETECÇÃO:01/06/2019
ESTADOS:AMAZONAS
CIDADES:APUÍ
CARs que interseccionam com o Alerta:
AM-1300144-DB0EFEB38A024343833E94E006F4D6B8(2,57 ha)

ID 38359
ÁREA:2,68 ha
DATA DE DETECÇÃO:01/08/2019
ESTADOS:AMAZONAS
CIDADES:APUÍ
CARs que interseccionam com o Alerta:
AM-1300144-81D7CEF40C324DC085CF69430E750EEB(0,00 ha)
AM-1300144-F5C461AB057E4F3B9F02A5E93D08EA0A(2,68 ha)

ID 89945
ÁREA:2,50 ha
DATA DE DETECÇÃO:14/01/2019
ESTADOS:AMAZONAS
CIDADES:APUÍ
CARs que interseccionam com o Alerta:
AM-1303304-CE2B931BE3804393924882C2EAC4506D(2,50 ha)
AM-1300144-6A2AE374A4634C1AB88C9ACB68E04F82(0,05 ha)
AM-1300144-64BA16916FD24EB3BDD3288CDB41D1EC(2,44 ha)

ID 7883
ÁREA:2,47 ha
DATA DE DETECÇÃO:20/04/2019
ESTADOS:AMAZONAS
CIDADES:APUÍ
CARs que interseccionam com o Alerta:
AM-1300144-15F877B05247441787C89B7106F07783(2,46 ha)

ID 63189
ÁREA:2,43 ha
DATA DE DETECÇÃO:01/09/2019
ESTADOS:AMAZONAS
CIDADES:APUÍ
CARs que interseccionam com o Alerta:
AM-1300144-D719B94A4B66423EBEA2DE8F151E5E9A(2,43 ha)

ID 18341
ÁREA:2,39 ha
DATA DE DETECÇÃO:14/01/2019
ESTADOS:AMAZONAS
CIDADES:APUÍ
CARs que interseccionam com o Alerta:
AM-1303304-CE2B931BE3804393924882C2EAC4506D(1,96 ha)

ID 63182
ÁREA:2,39 ha

DATA DE DETECÇÃO:01/09/2019
ESTADOS:AMAZONAS
CIDADES:APUÍ
CARs que interseccionam com o Alerta:
AM-1300144-BE4F597FA4374A88A2C68C0402958C48(2,29 ha)
AM-1300144-883FB0ED0C744DCAB59244D8869D319E(0,14 ha)

ID 35141
ÁREA:2,31 ha
DATA DE DETECÇÃO:12/08/2019
ESTADOS:AMAZONAS
CIDADES:APUÍ
CARs que interseccionam com o Alerta:
AM-1300144-EFFC9F7930E34A1CBDD0718FAD65CAF(0,05 ha)

ID 22619
ÁREA:2,30 ha
DATA DE DETECÇÃO:01/06/2019
ESTADOS:AMAZONAS
CIDADES:APUÍ
CARs que interseccionam com o Alerta:
AM-1300144-47AAD19B5A8942B499BDE6881F9A8053(2,30 ha)

ID 63202
ÁREA:2,30 ha
DATA DE DETECÇÃO:01/09/2019
ESTADOS:AMAZONAS
CIDADES:APUÍ
CARs que interseccionam com o Alerta:
AM-1300144-8A7AD9F6518D4F8084469895F43FBEDA(2,30 ha)

ID 52945
ÁREA:2,28 ha
DATA DE DETECÇÃO:15/09/2019
ESTADOS:AMAZONAS
CIDADES:APUÍ
CARs que interseccionam com o Alerta:
AM-1300144-59A02A0C24874ADEAFABD486B992A03C(2,22 ha)

ID 112966
ÁREA:2,26 ha
DATA DE DETECÇÃO:01/08/2019
ESTADOS:AMAZONAS
CIDADES:APUÍ
CARs que interseccionam com o Alerta:
AM-1300144-C9F858915E7A49BCADFB00325AFB2716(2,26 ha)

ID 63281
ÁREA:2,26 ha
DATA DE DETECÇÃO:01/09/2019
ESTADOS:AMAZONAS
CIDADES:APUÍ
CARs que interseccionam com o Alerta:
AM-1300144-66ADB9B36972473C811677BB9CC10948(1,18 ha)

ID 89951
ÁREA:2,08 ha
DATA DE DETECÇÃO:26/01/2019
ESTADOS:AMAZONAS
CIDADES:APUÍ
CARs que interseccionam com o Alerta:
AM-1300144-8CC5F2F2CA3C46BE863011C7EF2FCD34(0,48 ha)

ID 104536
ÁREA:1,97 ha

DATA DE DETECÇÃO:01/06/2019
ESTADOS:AMAZONAS
CIDADES:APUÍ
CARs que interseccionam com o Alerta:
AM-1300144-07CEB35CCBF04DC68B33DB05586AFD76(1,97 ha)

ID 60239
ÁREA:1,68 ha
DATA DE DETECÇÃO:01/09/2019
ESTADOS:AMAZONAS
CIDADES:APUÍ
CARs que interseccionam com o Alerta:
AM-1300144-E0E845A6D7D4438C94A014B9C40630A9(1,68 ha)

ID 94948
ÁREA:1,66 ha
DATA DE DETECÇÃO:20/04/2019
ESTADOS:AMAZONAS
CIDADES:APUÍ, NOVO ARIPUANÃ
CARs que interseccionam com o Alerta:
AM-1303304-CE2B931BE3804393924882C2EAC4506D(1,66 ha)
AM-1300144-757B6D2D71BA4C0CA1E809D6B06240E0(1,66 ha)
AM-1303304-FF7F907EACA74840AE4A85D7ADFABC55(1,66 ha)

ID 5091
ÁREA:1,64 ha
DATA DE DETECÇÃO:01/08/2019
ESTADOS:AMAZONAS
CIDADES:APUÍ
CARs que interseccionam com o Alerta:
AM-1300144-C9F858915E7A49BCADFB00325AFB2716(1,11 ha)

ID 89957
ÁREA:1,59 ha
DATA DE DETECÇÃO:19/01/2019
ESTADOS:AMAZONAS
CIDADES:APUÍ
CARs que interseccionam com o Alerta:
AM-1300144-47FB51A4DE484A1A97BED63F36591139(1,59 ha)

ID 53001
ÁREA:1,57 ha
DATA DE DETECÇÃO:15/09/2019
ESTADOS:AMAZONAS
CIDADES:APUÍ
CARs que interseccionam com o Alerta:
AM-1300144-E1FD7BB7532F4A1AAEA2872A5D3DB794(0,24 ha)
AM-1300144-C23ABC23DBB840EC93ACBD310D7523A1(0,28 ha)
AM-1300144-BB554119EE59487489286AAF872C0DD1(0,97 ha)
AM-1300144-EA9FE2E21416448793D8C7E0C0704D30(0,24 ha)
AM-1300144-B5CC2BB4DA674B4EB4078AE30F785B7D(0,01 ha)

ID 24255
ÁREA:1,49 ha
DATA DE DETECÇÃO:01/06/2019
ESTADOS:AMAZONAS
CIDADES:APUÍ
CARs que interseccionam com o Alerta:
AM-1300144-669069B69DEC4765AEACD650984ED701(0,00 ha)

ID 97683
ÁREA:1,45 ha
DATA DE DETECÇÃO:25/07/2019
ESTADOS:AMAZONAS
CIDADES:APUÍ

CARs que interseccionam com o Alerta:
AM-1303304-CE2B931BE3804393924882C2EAC4506D(1,45 ha)
AM-1300144-05F4CE79B6C04376BBAAAD77319D4DF9(1,18 ha)
AM-1300144-B0003675C6584120A520BAF478E166F0(0,26 ha)
AM-1300144-5D0A538511BC4AEB80252D3C95847B71(1,18 ha)

ID 35092

ÁREA:1,39 ha
DATA DE DETECÇÃO:12/08/2019
ESTADOS:AMAZONAS
CIDADES:APUÍ

CARs que interseccionam com o Alerta:
AM-1300144-86AC38058C894B8B89142FF0451A37D7(0,10 ha)

ID 78494

ÁREA:1,31 ha
DATA DE DETECÇÃO:01/11/2019
ESTADOS:AMAZONAS
CIDADES:APUÍ

CARs que interseccionam com o Alerta:
AM-1300144-7157FFA57D964B3CABFDD78BFAB4CFFB(1,08 ha)
AM-1300144-04591099F4C74CD1A12C83EC888562C9(1,31 ha)

ID 94574

ÁREA:1,29 ha
DATA DE DETECÇÃO:01/05/2019
ESTADOS:AMAZONAS
CIDADES:APUÍ

CARs que interseccionam com o Alerta:
AM-1300144-1757965DB4F140B8B970CA50ED5F4BC0(0,00 ha)
AM-1300144-9BDEE7A8E0564411BA336EFF687BFF5C(0,01 ha)

ID 78471

ÁREA:1,23 ha
DATA DE DETECÇÃO:01/11/2019
ESTADOS:AMAZONAS
CIDADES:APUÍ

CARs que interseccionam com o Alerta:
AM-1300144-C2C63588607C4931BE9D2F062C7F51B6(1,23 ha)

ID 63304

ÁREA:1,23 ha
DATA DE DETECÇÃO:01/09/2019
ESTADOS:AMAZONAS
CIDADES:APUÍ

CARs que interseccionam com o Alerta:
AM-1300144-FAE21AE300124A7C9E2C2CBC8C645065(1,23 ha)

ID 32443

ÁREA:1,08 ha
DATA DE DETECÇÃO:01/07/2019
ESTADOS:AMAZONAS
CIDADES:APUÍ

CARs que interseccionam com o Alerta:
AM-1300144-A527FD9E673D4DDA8F482F2DECEFF50B9(1,08 ha)

ID 105290

ÁREA:1,07 ha
DATA DE DETECÇÃO:01/06/2019
ESTADOS:AMAZONAS
CIDADES:APUÍ

CARs que interseccionam com o Alerta:
AM-1300144-D095A113B5754CE089F980F442065FA1(1,07 ha)

ID 63211

ÁREA:1,05 ha
DATA DE DETECÇÃO:01/09/2019
ESTADOS:AMAZONAS
CIDADES:APUÍ

CARs que interseccionam com o Alerta:
AM-1300144-9AE5C8E0BD1D411DA0E88F33DBE6E2C3(0,00 ha)

ID 3647

ÁREA:1,00 ha
DATA DE DETECÇÃO:01/06/2019
ESTADOS:AMAZONAS
CIDADES:APUÍ

CARs que interseccionam com o Alerta:
AM-1300144-B34DE25FA0E24254B51A7EEA066C44A0(0,24 ha)

ID 8029

ÁREA:0,97 ha
DATA DE DETECÇÃO:01/06/2019
ESTADOS:AMAZONAS
CIDADES:APUÍ

CARs que interseccionam com o Alerta:
AM-1303304-5300293372D64E58B59066A0349843FE(0,41 ha)
AM-1303304-CE2B931BE3804393924882C2EAC4506D(0,97 ha)
AM-1303304-5A4E9B1B979B481D87EF3CE2064F7EDF(0,97 ha)

ID 18114

ÁREA:0,91 ha
DATA DE DETECÇÃO:01/06/2019
ESTADOS:AMAZONAS
CIDADES:APUÍ

CARs que interseccionam com o Alerta:
AM-1303304-CE2B931BE3804393924882C2EAC4506D(0,91 ha)
AM-1300144-68787E264D8D412DB7E0D51E2044E296(0,91 ha)

ID 5601

ÁREA:0,86 ha
DATA DE DETECÇÃO:01/06/2019
ESTADOS:AMAZONAS
CIDADES:APUÍ

CARs que interseccionam com o Alerta:
AM-1300144-5E5B084F01934419AD4EB9FA6BD7D151(0,86 ha)

ID 63299

ÁREA:0,79 ha
DATA DE DETECÇÃO:01/09/2019
ESTADOS:AMAZONAS
CIDADES:APUÍ

CARs que interseccionam com o Alerta:
AM-1300144-A2187B051ECC4B1CBD796F4352003824(0,79 ha)
AM-1300144-F772B20CA1D84D2895139790DA4C088B(0,79 ha)

ID 37808

ÁREA:0,65 ha
DATA DE DETECÇÃO:01/09/2019
ESTADOS:AMAZONAS
CIDADES:APUÍ

CARs que interseccionam com o Alerta:
AM-1300144-A65314A040824D17881BD6C16A871BC2(0,62 ha)

ID 63135

ÁREA:0,64 ha
DATA DE DETECÇÃO:01/09/2019
ESTADOS:AMAZONAS
CIDADES:APUÍ

CARs que interseccionam com o Alerta:

AM-1300144-4E3ED5B134DF4E6593F7A733BA4B810E(0,64 ha)

ID 99403

ÁREA:0,57 ha

DATA DE DETECÇÃO:01/06/2019

ESTADOS:AMAZONAS

CIDADES:APUÍ

CARs que interseccionam com o Alerta:

AM-1300144-6ED818566EF24E8F84CE5FB9E6A766F1(0,47 ha)

ID 90665

ÁREA:0,44 ha

DATA DE DETECÇÃO:28/04/2019

ESTADOS:AMAZONAS

CIDADES:APUÍ

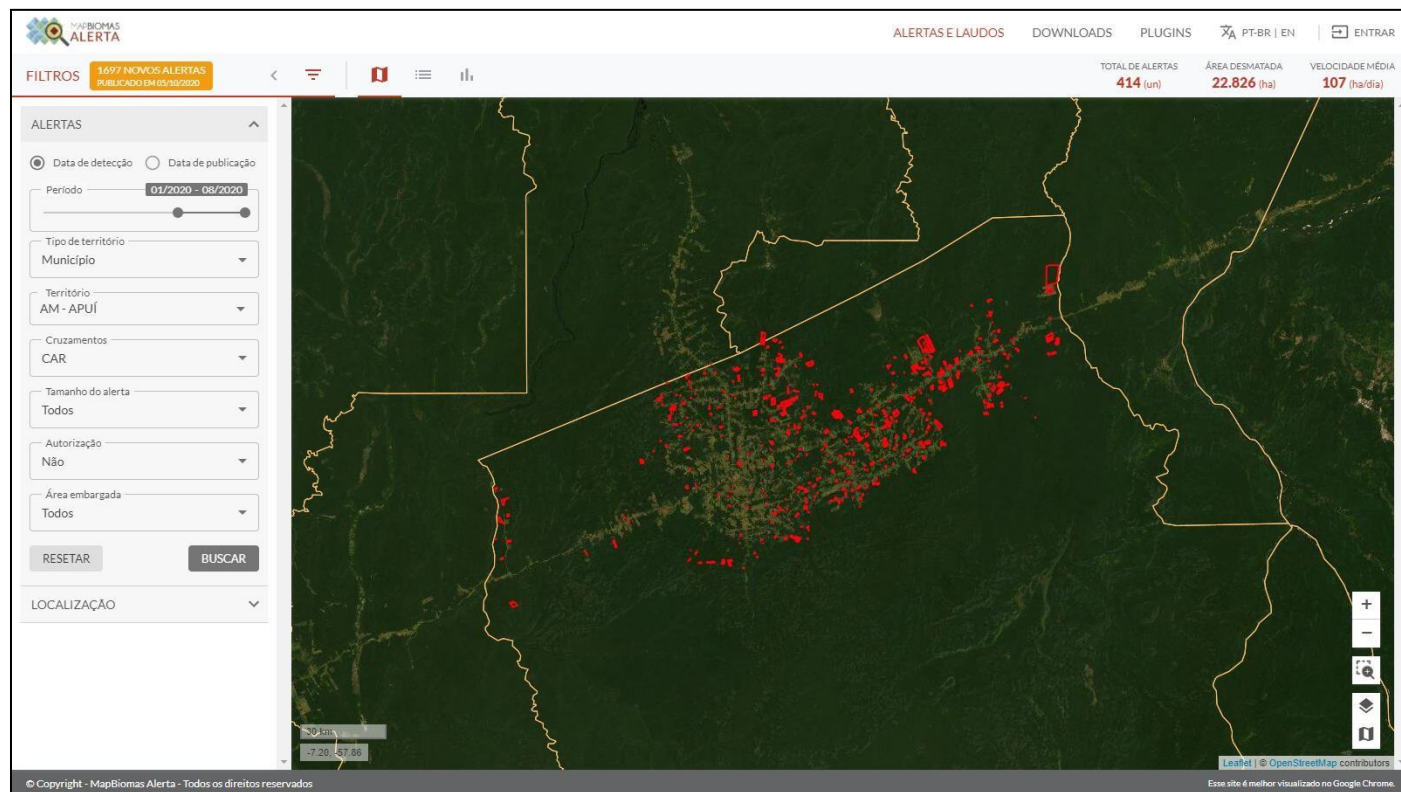
CARs que interseccionam com o Alerta:

AM-1300144-96D067B8C167411CB1EC4AEAC25C335E(0,01 ha)

AM-1300144-FBD1ACCED17045FCB6919237EBCBB9AE(0,01 ha)

Alertas de Desmatamento em Apuí, sem autorização, que cruzam áreas em CARs – Janeiro a Agosto de 2020

Fonte: MapBiomias Alertas



ID 120685
ÁREA:2.570,77 ha
DATA DE DETECÇÃO:01/03/2020
ESTADOS:AMAZONAS
CIDADES:APUÍ
CARs que interseccionam com o Alerta:
AM-1300144-BB5F2ACD37404506A2658E8FFE68B372(1.788,10 ha)

ID 147825
ÁREA:221,63 ha
DATA DE DETECÇÃO:01/04/2020
ESTADOS:AMAZONAS
CIDADES:APUÍ
CARs que interseccionam com o Alerta:
AM-1300144-222F7042A8514B2585C751E752897C4C(0,05 ha)
AM-1300144-E59A3EF70382427C996EE6A0D550E334(2,15 ha)

ID 158569
ÁREA:163,07 ha
DATA DE DETECÇÃO:01/06/2020
ESTADOS:AMAZONAS
CIDADES:APUÍ
CARs que interseccionam com o Alerta:
AM-1300144-12C5841BEDE944C2A0E9F15240580D92(0,12 ha)
AM-1300144-6886A1B8DD37493680DB4DEA71487791(0,55 ha)
AM-1300144-6EC5D469F46649FD94FD3AC51FBD3BBC(2,85 ha)
AM-1300144-005F15E4F5064A5AB89E969EFB0782DE(0,41 ha)
AM-1300144-51469CA909444D32B1C34917EFC160F3(85,38 ha)
AM-1300144-11C3BE6B4B15484AA1CF908BDE082E38(0,41 ha)

ID 165556
ÁREA:118,65 ha
DATA DE DETECÇÃO:01/06/2020
ESTADOS:AMAZONAS
CIDADES:APUÍ

CARs que interseccionam com o Alerta:
AM-1300144-4841A504D6804DB6BE2EB46122B53344(16,33 ha)

ID 157061
ÁREA:118,00 ha
DATA DE DETECÇÃO:01/06/2020
ESTADOS:AMAZONAS
CIDADES:APUÍ
CARs que interseccionam com o Alerta:
AM-1300144-3020AEC88CA84BC296394733B592BA2F(0,00 ha)

ID 158616
ÁREA:108,27 ha
DATA DE DETECÇÃO:01/06/2020
ESTADOS:AMAZONAS
CIDADES:APUÍ
CARs que interseccionam com o Alerta:
AM-1300144-1CDC3108DE724EEE92916592C9C36F46(106,18 ha)

ID 156348
ÁREA:97,96 ha
DATA DE DETECÇÃO:01/05/2020
ESTADOS:AMAZONAS
CIDADES:APUÍ
CARs que interseccionam com o Alerta:
AM-1300144-25AD8724A88B4E93A59E324BCC35BC4F(20,00 ha)
AM-1300144-F48FDF9885DE46958DD09C8228275C8C(53,54 ha)

ID 174189
ÁREA:91,24 ha
DATA DE DETECÇÃO:01/07/2020
ESTADOS:AMAZONAS
CIDADES:APUÍ
CARs que interseccionam com o Alerta:
AM-1300144-81D7CEF40C324DC085CF69430E750EEB(0,19 ha)

AM-1300144-F5C461AB057E4F3B9F02A5E93D08EA0A(36,24 ha)
AM-1300144-137B0C365C9D464B9F9647D78014E9F8(0,00 ha)
AM-1300144-268DB6D49B714C4EAE6203D4BBDC3B6F(5,67 ha)

ID 180690

ÁREA:78,95 ha

DATA DE DETECÇÃO:01/07/2020

ESTADOS:AMAZONAS

CIDADES:APUÍ

CARs que interseccionam com o Alerta:

AM-1300144-DF50792203B345229D4D8ED9C1BAD9C0(7,60 ha)

AM-1300144-3A8C482B902D407FA3BAE0F6E40E500D(22,30 ha)

ID 157048

ÁREA:78,62 ha

DATA DE DETECÇÃO:01/06/2020

ESTADOS:AMAZONAS

CIDADES:

APUÍCARs que interseccionam com o Alerta:

AM-1300144-591A29C1CE434D758EF3801AF4C96F12(0,32 ha)

ID 156360

ÁREA:78,15 ha

DATA DE DETECÇÃO:01/05/2020

ESTADOS:AMAZONAS

CIDADES:APUÍ

CARs que interseccionam com o Alerta:

AM-1300144-21C665096171442D8B799C5140887B22(11,19 ha)

ID 153257

ÁREA:76,60 ha

DATA DE DETECÇÃO:01/05/2020

ESTADOS:AMAZONAS

CIDADES:APUÍ

CARs que interseccionam com o Alerta:

AM-1300144-6AE455B0CF314858AC777FB2CCC1C2C3(11,98 ha)

ID 156350

ÁREA:76,57 ha

DATA DE DETECÇÃO:01/05/2020

ESTADOS:AMAZONAS

CIDADES:APUÍ

CARs que interseccionam com o Alerta:

AM-1300144-97057950970B49AB8122B8BEB3CB8551(44,86 ha)

AM-1300144-86192CB15C694C9B9CE78BF36BBF60B1(0,04 ha)

ID 160213

ÁREA:74,36 ha

DATA DE DETECÇÃO:01/06/2020

ESTADOS:AMAZONAS

CIDADES:APUÍ

CARs que interseccionam com o Alerta:

AM-1300144-97057950970B49AB8122B8BEB3CB8551(41,84 ha)

AM-1300144-86192CB15C694C9B9CE78BF36BBF60B1(0,13 ha)

ID 153267

ÁREA:72,09 ha

DATA DE DETECÇÃO:01/05/2020

ESTADOS:AMAZONAS

CIDADES:APUÍ

CARs que interseccionam com o Alerta:

AM-1300144-7D30062BDFBB41F6A4C628809066F663(68,72 ha)

ID 157058

ÁREA:71,98 ha

DATA DE DETECÇÃO:01/06/2020

ESTADOS:AMAZONAS

CIDADES:APUÍ

CARs que interseccionam com o Alerta:

AM-1300144-C9F858915E7A49BCADFB00325AFB2716(71,98 ha)

ID 153387

ÁREA:69,07 ha

DATA DE DETECÇÃO:01/05/2020

ESTADOS:AMAZONAS

CIDADES:APUÍ

CARs que interseccionam com o Alerta:

AM-1300144-F6AD3DE0882B4F618AC614DCB9F59E95(0,12 ha)

ID 153365

ÁREA:68,32 ha

DATA DE DETECÇÃO:01/05/2020

ESTADOS:AMAZONAS

CIDADES:APUÍ

CARs que interseccionam com o Alerta:

AM-1300144-2BC42B00C4AB47EDA2B2C098AD4972CF(0,41 ha)

ID 158565

ÁREA:66,66 ha

DATA DE DETECÇÃO:01/06/2020

ESTADOS:AMAZONAS

CIDADES:APUÍ

CARs que interseccionam com o Alerta:

AM-1300144-706982EFD70842C1AEDD3AFAE9076E82(2,61 ha)

ID 160212

ÁREA:64,00 ha

DATA DE DETECÇÃO:01/06/2020

ESTADOS:AMAZONAS

CIDADES:APUÍ

CARs que interseccionam com o Alerta:

AM-1300144-1FED49FA0B064D348E2A2D5D6836578A(0,29 ha)

ID 160318

ÁREA:59,69 ha

DATA DE DETECÇÃO:30/06/2020

ESTADOS:AMAZONAS

CIDADES:APUÍ

CARs que interseccionam com o Alerta:

AM-1300144-39D490F5CBD8430391CF911BF9D0EA49(52,72 ha)

AM-1300144-547202C4936344968223DC5210D0EC7B(6,91 ha)

ID 158737

ÁREA:58,76 ha

DATA DE DETECÇÃO:01/06/2020

ESTADOS:AMAZONAS

CIDADES:APUÍ

CARs que interseccionam com o Alerta:

AM-1300144-000DA64423ED4AAEB2D4F5B13588A591(22,30 ha)

ID 159053

ÁREA:57,51 ha

DATA DE DETECÇÃO:01/06/2020

ESTADOS:AMAZONAS

CIDADES:APUÍ

CARs que interseccionam com o Alerta:

AM-1300144-A0D0BF52666240C18AD3C69F5C35A21D(21,48 ha)

AM-1300144-9A3D32D768C642098BD6253F5100C1FA(0,03 ha)

ID 165324
ÁREA:51,83 ha
DATA DE DETECÇÃO:01/06/2020
ESTADOS:AMAZONAS
CIDADES:APUÍ
CARs que interseccionam com o Alerta:
AM-1300144-662DA38DFF6742D990BA472562AFF019(22,07 ha)

ID 158615
ÁREA:50,85 ha
DATA DE DETECÇÃO:01/06/2020
ESTADOS:AMAZONAS
CIDADES:APUÍ
CARs que interseccionam com o Alerta:
AM-1300144-59A02A0C24874ADEAFABD486B992A03C(0,79 ha)

ID 180613
ÁREA:49,41 ha
DATA DE DETECÇÃO:01/07/2020
ESTADOS:AMAZONAS
CIDADES:APUÍ
CARs que interseccionam com o Alerta:
AM-1300144-BCBDBE62E1644B7C9D9AC637D2EE3314(13,64 ha)
AM-1300144-7B414144B4D948C9AFE7C635C1493331(30,37 ha)
AM-1300144-C2C63588607C4931BE9D2F062C7F51B6(0,03 ha)
AM-1300144-9AD957F06C924190A914FC52E64AD97C(20,80 ha)
AM-1300144-0FBA08B96DC54BCDAB78C78AAF2963B2(14,22 ha)
AM-1300144-E1FD99A5D5E14480B66520BFACFD7AB5(18,29 ha)

ID 158628
ÁREA:49,04 ha
DATA DE DETECÇÃO:01/06/2020
ESTADOS:AMAZONAS
CIDADES:APUÍ
CARs que interseccionam com o Alerta:
AM-1300144-6C9AED7ACF5F42CAA7D9ABFE5EFD92B4(16,77 ha)

ID 172643
ÁREA:48,77 ha
DATA DE DETECÇÃO:01/07/2020
ESTADOS:AMAZONAS
CIDADES:APUÍ
CARs que interseccionam com o Alerta:
AM-1300144-8A7AD9F6518D4F8084469895F43FBEDA(23,66 ha)

ID 120656
ÁREA:48,60 ha
DATA DE DETECÇÃO:01/03/2020
ESTADOS:AMAZONAS
CIDADES:APUÍ
CARs que interseccionam com o Alerta:
AM-1300144-ACB69FB79A85480AAC0F8A8C2ECA1B77(1,48 ha)
AM-1300144-F772B20CA1D84D2895139790DA4C088B(0,35 ha)

ID 159057
ÁREA:47,85 ha
DATA DE DETECÇÃO:19/06/2020
ESTADOS:AMAZONAS
CIDADES:APUÍ
CARs que interseccionam com o Alerta:
AM-1300144-2EA3BD28A67D43BBA09AEB1D746E5EFB(0,01 ha)
AM-1300144-AB12F13259864253A3D124623F09A23C(0,06 ha)
AM-1300144-920E48264B8B403D9330F702D734BEA3(29,70 ha)
AM-1300144-2CBE871F23E049F28AF502E6A37FF833(1,52 ha)

ID 171187
ÁREA:47,26 ha
DATA DE DETECÇÃO:01/07/2020
ESTADOS:AMAZONAS
CIDADES:APUÍ
CARs que interseccionam com o Alerta:
AM-1300144-62DC9EC47F3949FA90616A983F349061(41,40 ha)
AM-1300144-3F5953B976DE4EED9967801A3B856654(6,33 ha)
AM-1300144-DF7B50866AB64AF5B33A1844DB675EF9(6,56 ha)

ID 153441
ÁREA:46,82 ha
DATA DE DETECÇÃO:01/05/2020
ESTADOS:AMAZONAS
CIDADES:APUÍ
CARs que interseccionam com o Alerta:
AM-1300144-C0D2A30901D1407DB3F845AFDFF2E979(0,00 ha)
AM-1300144-F387A33451FB44608590B19DE8D8718B(3,04 ha)
AM-1300144-47A08B04E413435DA4CAD911C0665BBB(2,93 ha)

ID 120670
ÁREA:46,45 ha
DATA DE DETECÇÃO:01/03/2020
ESTADOS:AMAZONAS
CIDADES:APUÍ
CARs que interseccionam com o Alerta:
AM-1300144-94BE7DDD2D654DD2B1C85C4711D62B48(0,42 ha)

ID 142559
ÁREA:46,13 ha
DATA DE DETECÇÃO:01/03/2020
ESTADOS:AMAZONAS
CIDADES:APUÍ
CARs que interseccionam com o Alerta:
AM-1300144-94BE7DDD2D654DD2B1C85C4711D62B48(0,32 ha)

ID 160236
ÁREA:44,49 ha
DATA DE DETECÇÃO:01/06/2020
ESTADOS:AMAZONAS
CIDADES:APUÍ
CARs que interseccionam com o Alerta:
AM-1300144-D87650609DBF495988F0933506324A74(0,02 ha)
AM-1300144-34B60DF7D9764817A66510BB720A2567(24,73 ha)
AM-1300144-E112170FC16F408BB0F68E525B534EF3(13,64 ha)
AM-1300144-9ED78F225F9A4D49B661189C4759A6F8(19,23 ha)
AM-1300144-7E373D5E87694176A0AF97F0EF14CE1F(10,74 ha)

ID 146285
ÁREA:42,85 ha
DATA DE DETECÇÃO:01/02/2020
ESTADOS:AMAZONAS
CIDADES:APUÍ
CARs que interseccionam com o Alerta:
AM-1300144-D4042563DBE6482C8F855285915051DE(0,87 ha)

ID 126058
ÁREA:42,31 ha
DATA DE DETECÇÃO:01/04/2020
ESTADOS:AMAZONAS
CIDADES:APUÍ
CARs que interseccionam com o Alerta:
AM-1300144-9EAA1BAB814B4C17A9EC9240CE94AB40(14,18 ha)

ID 128840

ÁREA:41,45 ha
DATA DE DETECÇÃO:18/01/2020
ESTADOS:AMAZONAS
CIDADES:APUÍ
CARs que interseccionam com o Alerta:
AM-1300144-D8BFAA8B9A6444E1A99C957DBD9A5E53(0,57 ha)
AM-1300144-2F1DFF3E19944312A27A3B3FFB6C3006(1,13 ha)

ID 120672
ÁREA:41,03 ha
DATA DE DETECÇÃO:01/03/2020
ESTADOS:AMAZONAS
CIDADES:APUÍ
CARs que interseccionam com o Alerta:
AM-1300144-66BEC5AF3C64FF0BE608EDE29577F5F(40,34 ha)

ID 126010
ÁREA:40,72 ha
DATA DE DETECÇÃO:01/04/2020
ESTADOS:AMAZONAS
CIDADES:APUÍ
CARs que interseccionam com o Alerta:
AM-1300144-00DD060B30BB436882429029403FBD70(4,38 ha)

ID 153370
ÁREA:40,17 ha
DATA DE DETECÇÃO:01/05/2020
ESTADOS:AMAZONAS
CIDADES:APUÍ
CARs que interseccionam com o Alerta:
AM-1300144-668E595D07A444468FAE4A1E39C227AB(11,70 ha)

ID 156827
ÁREA:39,36 ha
DATA DE DETECÇÃO:01/06/2020
ESTADOS:AMAZONAS
CIDADES:APUÍ
CARs que interseccionam com o Alerta:
AM-1300144-15FF9CC414444F54A043E39032F18EF1(1,26 ha)

ID 171181
ÁREA:37,80 ha
DATA DE DETECÇÃO:01/07/2020
ESTADOS:AMAZONAS
CIDADES:APUÍ
CARs que interseccionam com o Alerta:
AM-1300144-AB5580DAC31E4D0FB4E661D0D41FD18C(0,55 ha)

ID 120694
ÁREA:36,89 ha
DATA DE DETECÇÃO:01/02/2020
ESTADOS:AMAZONAS
CIDADES:APUÍ
CARs que interseccionam com o Alerta:
AM-1300144-C9F858915E7A49BCADFB00325AFB2716(0,25 ha)

ID 158520
ÁREA:36,59 ha
DATA DE DETECÇÃO:01/06/2020
ESTADOS:AMAZONAS
CIDADES:APUÍ
CARs que interseccionam com o Alerta:
AM-1300144-017288C60F1B4B31974A56A9A7D120FC(0,22 ha)

ID 158528

ÁREA:33,62 ha
DATA DE DETECÇÃO:16/06/2020
ESTADOS:AMAZONAS
CIDADES:APUÍ
CARs que interseccionam com o Alerta:
AM-1300144-7FB58BB462E74368A80896EF0480A84E(17,76 ha)

ID 165286
ÁREA:33,50 ha
DATA DE DETECÇÃO:01/06/2020
ESTADOS:AMAZONAS
CIDADES:APUÍ
CARs que interseccionam com o Alerta:
AM-1300144-47F1A59BED294DEE9284C38516F1A2E5(0,08 ha)

ID 125958
ÁREA:32,85 ha
DATA DE DETECÇÃO:01/04/2020
ESTADOS:AMAZONAS
CIDADES:APUÍ
CARs que interseccionam com o Alerta:
AM-1300144-7366802B2CFB40C38A4D8837253A54C4(0,01 ha)
AM-1300144-7FB58BB462E74368A80896EF0480A84E(17,22 ha)

ID 156347
ÁREA:31,63 ha
DATA DE DETECÇÃO:01/05/2020
ESTADOS:AMAZONAS
CIDADES:APUÍ
CARs que interseccionam com o Alerta:
AM-1300144-C4FA91EB9E574CBBB851090D912CF204(0,00 ha)
AM-1300144-51E34C772DA5434AB2F2505BBC9BD15F(4,24 ha)
AM-1300144-710FB8F847EB467992E6910783D49502(27,36 ha)

ID 157818
ÁREA:31,17 ha
DATA DE DETECÇÃO:01/06/2020
ESTADOS:AMAZONAS
CIDADES:APUÍ
CARs que interseccionam com o Alerta:
AM-1300144-776BD4AC9C8348C096A58687F0D1E250(31,12 ha)

ID 120696
ÁREA:30,67 ha
DATA DE DETECÇÃO:01/03/2020
ESTADOS:AMAZONAS
CIDADES:APUÍ
CARs que interseccionam com o Alerta:
AM-1300144-776BD4AC9C8348C096A58687F0D1E250(30,62 ha)

ID 125992
ÁREA:29,92 ha
DATA DE DETECÇÃO:01/04/2020
ESTADOS:AMAZONAS
CIDADES:APUÍ
CARs que interseccionam com o Alerta:
AM-1300144-C93D2454625D4D018A8A8A82DDF57527(29,92 ha)

ID 120664
ÁREA:29,32 ha
DATA DE DETECÇÃO:01/01/2020
ESTADOS:AMAZONAS
CIDADES:
APUÍ CARs que interseccionam com o Alerta:
AM-1300144-99D6B4AAD2824B8D97E1F8D499256F58(8,05 ha)

AM-1300144-20A59561240B47D398F680266EA53533(2,41 ha)
AM-1300144-49FFD6A666E54DFCB071BBAA6B2A9AA0(10,26 ha)
AM-1300144-F7D823F3D470485EA9289C8753F5BCCE(6,78 ha)

ID 164779
ÁREA:28,65 ha
DATA DE DETECÇÃO:01/06/2020
ESTADOS:AMAZONAS
CIDADES:APUÍ

CARs que interseccionam com o Alerta:
AM-1300144-2DBBA02F86234C7CAF31826E6ACED957(20,01 ha)
AM-1300144-C483C8B14D8649CD82D29FD95FD7AEE2(14,33 ha)

ID 164772
ÁREA:28,10 ha
DATA DE DETECÇÃO:01/06/2020
ESTADOS:AMAZONAS
CIDADES:APUÍ

CARs que interseccionam com o Alerta:
AM-1303304-CE2B931BE3804393924882C2EAC4506D(28,10 ha)
AM-1300144-B0003675C6584120A520BAF478E166F0(1,09 ha)
AM-1300144-3D82B043D27143DE85A9A3FBA44A0732(0,62 ha)
AM-1300144-14647FB09CC140479B36C0DA50161369(26,39 ha)

ID 157820
ÁREA:27,15 ha
DATA DE DETECÇÃO:01/06/2020
ESTADOS:AMAZONAS
CIDADES:APUÍ

CARs que interseccionam com o Alerta:
AM-1300144-3BE725D532794822AFD9A08BEB5E3DB1(2,34 ha)
AM-1300144-04591099F4C74CD1A12C83EC888562C9(27,15 ha)

ID 165279
ÁREA:27,03 ha
DATA DE DETECÇÃO:01/06/2020
ESTADOS:AMAZONAS
CIDADES:APUÍ

CARs que interseccionam com o Alerta:
AM-1300144-6FBB5809B5044E1B8E6B95C7D4BB27F2(0,06 ha)

ID 158572
ÁREA:27,02 ha
DATA DE DETECÇÃO:01/06/2020
ESTADOS:AMAZONAS
CIDADES:APUÍ

CARs que interseccionam com o Alerta:
AM-1303304-CE2B931BE3804393924882C2EAC4506D(11,16 ha)

ID 160323
ÁREA:26,73 ha
DATA DE DETECÇÃO:30/06/2020
ESTADOS:AMAZONAS
CIDADES:APUÍ

CARs que interseccionam com o Alerta:
AM-1300144-3866959506784C7382BE909404DD6B26(1,03 ha)

ID 153342
ÁREA:26,10 ha
DATA DE DETECÇÃO:01/05/2020
ESTADOS:AMAZONAS
CIDADES:APUÍ

CARs que interseccionam com o Alerta:
AM-1300144-E3B7BB02D70A4221B5A633D0D9DE8AA2(0,02 ha)
AM-1300144-191542F85337421CAE40381D085EF776(0,17 ha)

ID 120667
ÁREA:25,58 ha
DATA DE DETECÇÃO:01/03/2020
ESTADOS:AMAZONAS
CIDADES:APUÍ
CARs que interseccionam com o Alerta:
AM-1300144-5BC50556F5844A3591F271C4C6CC25A9(24,86 ha)

ID 124425
ÁREA:25,44 ha
DATA DE DETECÇÃO:01/02/2020
ESTADOS:AMAZONAS
CIDADES:APUÍ
CARs que interseccionam com o Alerta:
AM-1300144-D4042563DBE6482C8F855285915051DE(0,08 ha)

ID 159076
ÁREA:25,15 ha
DATA DE DETECÇÃO:01/06/2020
ESTADOS:AMAZONAS
CIDADES:APUÍ
CARs que interseccionam com o Alerta:
AM-1300144-F5C461AB057E4F3B9F02A5E93D08EA0A(25,15 ha)
AM-1300144-137B0C365C9D464B9F9647D78014E9F8(21,52 ha)

ID 153271
ÁREA:24,70 ha
DATA DE DETECÇÃO:01/05/2020
ESTADOS:AMAZONAS
CIDADES:APUÍ
CARs que interseccionam com o Alerta:
AM-1300144-9286E34D07754F13A35A029DE70EB916(8,71 ha)

ID 153378
ÁREA:23,98 ha
DATA DE DETECÇÃO:01/05/2020
ESTADOS:AMAZONAS
CIDADES:APUÍ
CARs que interseccionam com o Alerta:
AM-1300144-4C9CC4A0E4384C79814B0FFDEAE16765(0,13 ha)

ID 171133
ÁREA:23,88 ha
DATA DE DETECÇÃO:01/07/2020
ESTADOS:AMAZONAS
CIDADES:APUÍ
CARs que interseccionam com o Alerta:
AM-1300144-9CC28288999E4AC59ACD34B47FE6651C(10,01 ha)

ID 156829
ÁREA:23,52 ha
DATA DE DETECÇÃO:01/06/2020
ESTADOS:AMAZONAS
CIDADES:APUÍ
CARs que interseccionam com o Alerta:
AM-1300144-4443816F9CD74885891DD14592BA67BF(8,26 ha)
AM-1300144-7518479CODE54138B5A4403DA4688B6C(0,03 ha)
AM-1300144-1723B649934D46F3BEC817BA4C6FB59A(1,79 ha)

ID 158736
ÁREA:23,07 ha
DATA DE DETECÇÃO:01/06/2020
ESTADOS:AMAZONAS

CIDADES:APUÍ
CARs que interseccionam com o Alerta:
AM-1300144-FA89B2E567BC4CCBB8032964F078E035(18,21 ha)

ID 153426
ÁREA:22,71 ha
DATA DE DETECÇÃO:01/05/2020
ESTADOS:AMAZONAS
CIDADES:APUÍ

CARs que interseccionam com o Alerta:
AM-1300144-F82A686291014CBBB0A6E943E81BDF8C(0,45 ha)
AM-1300144-C68A59407F3F4635BC33FF3ACF88B949(0,34 ha)
AM-1300144-19BCDF69BD7B4DACA0DCD157472CB476(21,77 ha)
AM-1300144-AD2A5463869A4541A9B982C906A432FE(0,90 ha)

ID 159067
ÁREA:21,67 ha
DATA DE DETECÇÃO:19/06/2020
ESTADOS:AMAZONAS
CIDADES:APUÍ
CARs que interseccionam com o Alerta:
AM-1300144-CEBDC2413E7D4F33A9B2FE21238E44A5(0,36 ha)

ID 147642
ÁREA:20,40 ha
DATA DE DETECÇÃO:01/04/2020
ESTADOS:AMAZONAS
CIDADES:APUÍ
CARs que interseccionam com o Alerta:
AM-1300144-A68113B5C24E4F5086D47A1A6CAF69F2(19,41 ha)

ID 165536
ÁREA:20,09 ha
DATA DE DETECÇÃO:01/06/2020
ESTADOS:AMAZONAS
CIDADES:APUÍ
CARs que interseccionam com o Alerta:
AM-1300144-9B367B36AD3C4335A199F279BC404D1C(0,25 ha)

ID 147843
ÁREA:20,06 ha
DATA DE DETECÇÃO:01/04/2020
ESTADOS:AMAZONAS
CIDADES:APUÍ
CARs que interseccionam com o Alerta:
AM-1300144-59A02A0C24874ADEAFABD486B992A03C(4,70 ha)
AM-1300144-AE466969A8CE47BAB4978A519404B43B(15,36 ha)

ID 153419
ÁREA:19,32 ha
DATA DE DETECÇÃO:01/05/2020
ESTADOS:AMAZONAS
CIDADES:APUÍ
CARs que interseccionam com o Alerta:
AM-1300144-0AD6D8BE7A2B49F4BE04984E000B511D(19,28 ha)

ID 158022
ÁREA:18,83 ha
DATA DE DETECÇÃO:01/06/2020
ESTADOS:AMAZONAS
CIDADES:APUÍ
CARs que interseccionam com o Alerta:
AM-1300144-B6AE41DCD81A4F64B528C21DBF17421A(0,28 ha)

ID 165295
ÁREA:17,80 ha
DATA DE DETECÇÃO:01/06/2020
ESTADOS:AMAZONAS
CIDADES:APUÍ
CARs que interseccionam com o Alerta:
AM-1300144-A0D0BF52666240C18AD3C69F5C35A21D(16,54 ha)
AM-1300144-9A3D32D768C642098BD6253F5100C1FA(0,01 ha)

ID 125811
ÁREA:17,70 ha
DATA DE DETECÇÃO:01/04/2020
ESTADOS:AMAZONAS
CIDADES:APUÍ
CARs que interseccionam com o Alerta:
AM-1300144-A68113B5C24E4F5086D47A1A6CAF69F2(17,04 ha)

ID 172690
ÁREA:17,63 ha
DATA DE DETECÇÃO:01/07/2020
ESTADOS:AMAZONAS
CIDADES:APUÍ
CARs que interseccionam com o Alerta:
AM-1300144-FDC30958BFA240D38ADF154CC4B0B018(10,37 ha)

ID 153396
ÁREA:17,61 ha
DATA DE DETECÇÃO:01/05/2020
ESTADOS:AMAZONAS
CIDADES:APUÍ
CARs que interseccionam com o Alerta:
AM-1300144-81F15AC11A014143BB85DECEEA0F8A25(1,10 ha)
AM-1300144-198C4CD56924489E9951D2A300C38861(17,61 ha)

ID 172691
ÁREA:17,16 ha
DATA DE DETECÇÃO:01/07/2020
ESTADOS:AMAZONAS
CIDADES:APUÍ
CARs que interseccionam com o Alerta:
AM-1300144-CA15ECA9E2C542FD9C767E8B1A56C6EE(7,10 ha)
AM-1300144-EC4CE482DA9241BEBFCF6760593BB7D3D(3,08 ha)

ID 172649
ÁREA:17,05 ha
DATA DE DETECÇÃO:01/07/2020
ESTADOS:AMAZONAS
CIDADES:APUÍ
CARs que interseccionam com o Alerta:
AM-1300144-FD806F5B5F9E4B2E98C9242C1C52C45B(10,45 ha)
AM-1300144-A500E6A4A77443C5A98326EBD5C31CBB(1,53 ha)

ID 171189
ÁREA:16,85 ha
DATA DE DETECÇÃO:01/07/2020
ESTADOS:AMAZONAS
CIDADES:APUÍ
CARs que interseccionam com o Alerta:
AM-1300144-230A745A53184789ACC30C8626D10945(0,03 ha)
AM-1300144-CA82E60C7A164970BE51C2B9E8D19AAC(16,82 ha)

ID 165277
ÁREA:16,58 ha
DATA DE DETECÇÃO:01/06/2020
ESTADOS:AMAZONAS

CIDADES:APUÍ
CARs que interseccionam com o Alerta:
AM-1300144-8BF0AAFFA95243D089B5F7A68ED4CC07(0,02 ha)
AM-1300144-99DE096594024A889E812F2D2FCF7424(16,56 ha)

ID 120690
ÁREA:16,54 ha
DATA DE DETECÇÃO:01/03/2020
ESTADOS:AMAZONAS
CIDADES:APUÍ

CARs que interseccionam com o Alerta:
AM-1300144-C9F858915E7A49BCADFB00325AFB2716(3,12 ha)

ID 180706
ÁREA:16,29 ha
DATA DE DETECÇÃO:01/07/2020
ESTADOS:AMAZONAS
CIDADES:APUÍ
CARs que interseccionam com o Alerta:
AM-1300144-94BE7DDD2D654DD2B1C85C4711D62B48(15,68 ha)

ID 159059
ÁREA:16,07 ha
DATA DE DETECÇÃO:01/06/2020
ESTADOS:AMAZONAS
CIDADES:APUÍ
CARs que interseccionam com o Alerta:
AM-1300144-A7643FDA609A45C6A44759D898681D8C(4,49 ha)
AM-1300144-9B367B36AD3C4335A199F279BC404D1C(11,57 ha)

ID 159061
ÁREA:15,99 ha
DATA DE DETECÇÃO:01/06/2020
ESTADOS:AMAZONAS
CIDADES:APUÍ
CARs que interseccionam com o Alerta:
AM-1300144-81C21418F655490E8AB8B4FF14C27D62(0,59 ha)
AM-1300144-OED1D6A2829944D1A7F551AD8F7F6F24(15,40 ha)

ID 160302
ÁREA:15,89 ha
DATA DE DETECÇÃO:01/06/2020
ESTADOS:AMAZONAS
CIDADES:APUÍ
CARs que interseccionam com o Alerta:
AM-1300144-C9B960BB3EA04CAB89FDC766CE68FCCE(6,65 ha)

ID 165282
ÁREA:23,18 ha
DATA DE DETECÇÃO:01/06/2020
ESTADOS:AMAZONAS
CIDADES:APUÍ
CARs que interseccionam com o Alerta:
AM-1300144-FA24DB1EFC814390A8A6C2D2070313A7(0,29 ha)

ID 158537
ÁREA:23,13 ha
DATA DE DETECÇÃO:01/06/2020
ESTADOS:AMAZONAS
CIDADES:APUÍ
CARs que interseccionam com o Alerta:
AM-1303304-CE2B931BE3804393924882C2EAC4506D(23,13 ha)
AM-1300144-A472532FCCA148789DA8013D241B4779(15,76 ha)
AM-1300144-405D6776854D4ED18161E65F18E510F7(0,06 ha)
AM-1300144-59494BF1D3E34E03B70A30DD183E2E3A(6,87 ha)

AM-1300144-E6103A70703C4CC78EC7FBA15FFFCF4E(15,76 ha)
AM-1300144-5E0E3E05E46044D2BCB54AFCE79EF2F1(17,27 ha)
AM-1300144-0E97F59D9C0A41A58FDF87910CB6FFFB(0,49 ha)

ID 142579
ÁREA:15,83 ha
DATA DE DETECÇÃO:01/03/2020
ESTADOS:
AMAZONAS
CIDADES:APUÍ

CARs que interseccionam com o Alerta:
AM-1300144-C9F858915E7A49BCADFB00325AFB2716(3,18 ha)

ID 160252
ÁREA:15,58 ha
DATA DE DETECÇÃO:01/06/2020
ESTADOS:AMAZONAS
CIDADES:APUÍ
CARs que interseccionam com o Alerta:
AM-1300144-96D067B8C167411CB1EC4AEAC25C335E(15,00 ha)

ID 153264
ÁREA:15,47 ha
DATA DE DETECÇÃO:01/05/2020
ESTADOS:AMAZONAS
CIDADES:APUÍ
CARs que interseccionam com o Alerta:
AM-1300144-401D82B7F58B47F6BE2A05DA95185294(0,35 ha)
AM-1300144-32346CED11E141459876FC39B2DF7D28(0,04 ha)

ID 158533
ÁREA:15,41 ha
DATA DE DETECÇÃO:01/06/2020
ESTADOS:AMAZONAS
CIDADES:APUÍ
CARs que interseccionam com o Alerta:
AM-1300144-CEBDC2413E7D4F33A9B2FE21238E44A5(0,31 ha)

ID 126033
ÁREA:15,15 ha
DATA DE DETECÇÃO:01/04/2020
ESTADOS:AMAZONAS
CIDADES:APUÍ
CARs que interseccionam com o Alerta:
AM-1300144-59A02A0C24874ADEAFABD486B992A03C(1,35 ha)
AM-1300144-AE466969A8CE47BAB4978A519404B43B(13,80 ha)

ID 165559
ÁREA:14,97 ha
DATA DE DETECÇÃO:01/06/2020
ESTADOS:AMAZONAS
CIDADES:APUÍ
CARs que interseccionam com o Alerta:
AM-1300144-9A3D32D768C642098BD6253F5100C1FA(4,88 ha)
AM-1300144-C00C761024FD42DF83453F5B977D7A6F(9,92 ha)
AM-1300144-92D632EE68C240FAA670BDB6BBEFAACC7(0,02 ha)

ID 165516
ÁREA:14,50 ha
DATA DE DETECÇÃO:01/06/2020
ESTADOS:AMAZONAS
CIDADES:APUÍ
CARs que interseccionam com o Alerta:
AM-1300144-CC202D43BA3543BC9D2869494C18EC40(0,62 ha)

ID 165584
ÁREA:14,50 ha
DATA DE DETECÇÃO:01/06/2020
ESTADOS:AMAZONAS
CIDADES:APUÍ
CARs que interseccionam com o Alerta:
AM-1300144-AEA284BDAFB740BFEC8161BDE085532(13,04 ha)

ID 172682
ÁREA:14,10 ha
DATA DE DETECÇÃO:01/07/2020
ESTADOS:AMAZONAS
CIDADES:APUÍ
CARs que interseccionam com o Alerta:
AM-1300144-60B8E95F2AEE4E41A7FAD0D7733CCA6B(0,01 ha)

ID 165436
ÁREA:13,97 ha
DATA DE DETECÇÃO:01/06/2020
ESTADOS:AMAZONAS
CIDADES:APUÍ
CARs que interseccionam com o Alerta:
AM-1300144-FFE74D03D38D4ECBAF2A433D58617B99(0,38 ha)
AM-1300144-EF91C69932C1427CB2209FAC4F3A2D27(2,02 ha)

ID 160250
ÁREA:13,15 ha
DATA DE DETECÇÃO:27/06/2020
ESTADOS:AMAZONAS
CIDADES:APUÍ
CARs que interseccionam com o Alerta:
AM-1300144-E629028FF4E746C38BFFAAB8828B7763(2,10 ha)

ID 121955
ÁREA:13,10 ha
DATA DE DETECÇÃO:01/01/2020
ESTADOS:AMAZONAS
CIDADES:APUÍ
CARs que interseccionam com o Alerta:
AM-1300144-A527FD9E673D4DDA8F482F2DECEFF50B9(13,07 ha)

ID 120720
ÁREA:12,87 ha
DATA DE DETECÇÃO:01/03/2020
ESTADOS:AMAZONAS
CIDADES:APUÍ
CARs que interseccionam com o Alerta:
AM-1300144-6C9AED7ACF5F42CAA7D9ABFE5EFD92B4
(12,35 ha)

ID 165334
ÁREA:12,84 ha
DATA DE DETECÇÃO:01/06/2020
ESTADOS:AMAZONAS
CIDADES:APUÍ
CARs que interseccionam com o Alerta:
AM-1300144-3A2B3CAA86A44863AB31AA1979E02B9C(10,91 ha)

ID 126037
ÁREA:12,60 ha
DATA DE DETECÇÃO:01/04/2020
ESTADOS:AMAZONAS
CIDADES:APUÍ
CARs que interseccionam com o Alerta:
AM-1300144-F82A686291014CBBB0A6E943E81BDF8C(0,15 ha)

ID 125973
ÁREA:12,03 ha
DATA DE DETECÇÃO:01/04/2020
ESTADOS:AMAZONAS
CIDADES:APUÍ
CARs que interseccionam com o Alerta:
AM-1300144-59A02A0C24874ADEAFABD486B992A03C(11,81 ha)

ID 159087
ÁREA:12,03 ha
DATA DE DETECÇÃO:01/06/2020
ESTADOS:AMAZONAS
CIDADES:APUÍ
CARs que interseccionam com o Alerta:
AM-1300144-67CA3B355C6349CE9E17D8A58A22E891(12,03 ha)

ID 147647
ÁREA:11,80 ha
DATA DE DETECÇÃO:01/04/2020
ESTADOS:AMAZONAS
CIDADES:APUÍ
CARs que interseccionam com o Alerta:
AM-1303304-CE2B931BE3804393924882C2EAC4506D(11,80 ha)
AM-1303304-5BF865450AC542FCB6B9B450E04321A1(0,42 ha)
AM-1303304-B914509E80AE494EBC6E52C4DFC4C2C3(11,38 ha)

ID 164872
ÁREA:11,11 ha
DATA DE DETECÇÃO:01/06/2020
ESTADOS:AMAZONAS
CIDADES:APUÍ, NOVO ARIPUANÃ
CARs que interseccionam com o Alerta:
AM-1303304-CE2B931BE3804393924882C2EAC4506D(11,11 ha)
AM-1303304-9D28A64797C34F7D8E4820962F5ACCC0(4,62 ha)
AM-1303304-EE209E8E51794F478E61C9B51CD49F82(0,00 ha)

ID 172681
ÁREA:11,10 ha
DATA DE DETECÇÃO:
01/07/2020ESTADOS:
AMAZONAS
CIDADES:APUÍ
CARs que interseccionam com o Alerta:
AM-1300144-11BFB74497CE4DFD8700ABA9D31E09E5(9,74 ha)

ID 180705
ÁREA:11,10 ha
DATA DE DETECÇÃO:01/07/2020
ESTADOS:AMAZONAS
CIDADES:APUÍ
CARs que interseccionam com o Alerta:
AM-1300144-8286E801E7B94ADCAC4FDD3999571AD1(8,49 ha)

ID 158523
ÁREA:10,86 ha
DATA DE DETECÇÃO:16/06/2020
ESTADOS:AMAZONAS
CIDADES:APUÍ
CARs que interseccionam com o Alerta:
AM-1300144-E0BE07484FB6420F89A4E2397AFE40C3(10,86 ha)
AM-1300144-AC4BE6837AE746DE8D986E3FE63AB97D(10,86 ha)

ID 125818
ÁREA:10,82 ha

DATA DE DETECÇÃO:01/04/2020
ESTADOS:AMAZONAS
CIDADES:APUÍ
CARs que interseccionam com o Alerta:
AM-1303304-CE2B931BE3804393924882C2EAC4506D(10,82 ha)
AM-1303304-5BF865450AC542FCB6B9B450E04321A1(0,09 ha)
AM-1303304-B914509E80AE494EBC6E52C4DFC4C2C3(10,73 ha)
AM-1303304-A10177E2F84841BCB5FCFAA46C7C25F(0,00 ha)

ID 153433
ÁREA:10,80 ha
DATA DE DETECÇÃO:01/05/2020
ESTADOS:AMAZONAS
CIDADES:APUÍ
CARs que interseccionam com o Alerta:
AM-1300144-E1FD7BB7532F4A1AAEA2872A5D3DB794(10,78 ha)
AM-1300144-C23ABC23DBB840EC93ACBD310D7523A1(0,02 ha)
AM-1300144-EA9FE2E21416448793D8C7E0C0704D30(10,78 ha)

ID 147788
ÁREA:10,75 ha
DATA DE DETECÇÃO:01/04/2020
ESTADOS:AMAZONAS
CIDADES:APUÍ
CARs que interseccionam com o Alerta:
AM-1300144-59A02A0C24874ADEAFABD486B992A03C(10,49 ha)

ID 153431
ÁREA:10,69 ha
DATA DE DETECÇÃO:01/05/2020
ESTADOS:AMAZONAS
CIDADES:APUÍ
CARs que interseccionam com o Alerta:
AM-1300144-9161AF3B7DBF457D9D4D833F41B37265(0,06 ha)
AM-1300144-F2E88B0705214389BCE096578625B10D(0,12 ha)
AM-1300144-E1CAC87A8C9B4CACA660C6A7659E8118(0,12 ha)

ID 157870
ÁREA:10,69 ha
DATA DE DETECÇÃO:10/06/2020
ESTADOS:AMAZONAS
CIDADES:APUÍ
CARs que interseccionam com o Alerta:
AM-1300144-E7F8A3E63BD94CE5BD718FCB91A5CBED(5,63 ha)

ID 164785
ÁREA:10,57 ha
DATA DE DETECÇÃO:01/06/2020
ESTADOS:AMAZONAS
CIDADES:APUÍ
CARs que interseccionam com o Alerta:
AM-1303304-CE2B931BE3804393924882C2EAC4506D(10,57 ha)
AM-1303304-5BF865450AC542FCB6B9B450E04321A1(0,18 ha)
AM-1303304-5D213CDA4B4141058D9C295F19E99859(1,36 ha)
AM-1303304-317942EB16F8472E827412C3E85727AA(6,90 ha)
AM-1303304-E39CAA6AF5204BECA9E3C8AC656DFCEC(2,12 ha)

ID 165819
ÁREA:10,27 ha
DATA DE DETECÇÃO:01/06/2020
ESTADOS:AMAZONAS
CIDADES:APUÍ
CARs que interseccionam com o Alerta:
AM-1300144-ACD634BEEDAD4D57AF897FC5FCF4E09F(10,27 ha)

ID 172689
ÁREA:9,84 ha
DATA DE DETECÇÃO:01/07/2020
ESTADOS:AMAZONAS
CIDADES:APUÍ
CARs que interseccionam com o Alerta:
AM-1300144-1010CE98E88F46C98F077DEAD6CE2775(0,07 ha)

ID 124391
ÁREA:9,30 ha
DATA DE DETECÇÃO:01/02/2020
ESTADOS:AMAZONAS
CIDADES:APUÍ
CARs que interseccionam com o Alerta:
AM-1300144-C9F858915E7A49BCADFB00325AFB2716(8,21 ha)
AM-1300144-83C2CDA1AEC74F82B640681B0ABE7E3C(7,68 ha)

ID 164732
ÁREA:9,03 ha
DATA DE DETECÇÃO:01/06/2020
ESTADOS:AMAZONAS
CIDADES:APUÍ, NOVO ARIPUANÃ
CARs que interseccionam com o Alerta:
AM-1303304-CE2B931BE3804393924882C2EAC4506D(9,03 ha)
AM-1303304-9D28A64797C34F7D8E4820962F5ACCCO(2,57 ha)

ID 164764
ÁREA:9,02 ha
DATA DE DETECÇÃO:01/06/2020
ESTADOS:AMAZONAS
CIDADES:APUÍ
CARs que interseccionam com o Alerta:
AM-1300144-85252F6410A94BC2979CE584A2E78D78(0,03 ha)

ID 165511
ÁREA:9,00 ha
DATA DE DETECÇÃO:01/06/2020
ESTADOS:AMAZONAS
CIDADES:APUÍ
CARs que interseccionam com o Alerta:
AM-1300144-22D0BE9F96344A54845B0562304DF638(0,03 ha)

ID 171185
ÁREA:9,00 ha
DATA DE DETECÇÃO:01/07/2020
ESTADOS:AMAZONAS
CIDADES:APUÍ
CARs que interseccionam com o Alerta:
AM-1300144-953E2E8A2DBA4A63958E4774AC52C5DD(7,52 ha)

ID 164770
ÁREA:8,63 ha
DATA DE DETECÇÃO:01/06/2020
ESTADOS:AMAZONAS
CIDADES:APUÍ
CARs que interseccionam com o Alerta:
AM-1300144-F547101FF7574618A209DCA8627E0B53(1,52 ha)

ID 165343
ÁREA:8,56 ha
DATA DE DETECÇÃO:01/06/2020
ESTADOS:AMAZONAS
CIDADES:APUÍ
CARs que interseccionam com o Alerta:
AM-1300144-CAE8EA1A04C5407DAAB9A203F62DC995(8,56 ha)

ID 165346
ÁREA:8,47 ha
DATA DE DETECÇÃO:01/06/2020
ESTADOS:AMAZONAS
CIDADES:APUÍ
CARs que interseccionam com o Alerta:
AM-1300144-0FA7C281D8F64F1BAD8C5DD18CB428C1(5,12 ha)

ID 171698
ÁREA:8,46 ha
DATA DE DETECÇÃO:01/07/2020
ESTADOS:AMAZONAS
CIDADES:APUÍ
CARs que interseccionam com o Alerta:
AM-1300144-73C44E1025E84B68AA57F9CAB5327973(8,46 ha)

ID 171188
ÁREA:8,41 ha
DATA DE DETECÇÃO:01/07/2020
ESTADOS:AMAZONAS
CIDADES:APUÍ
CARs que interseccionam com o Alerta:
AM-1300144-7635FC5FB911412593D772E7A7EACDD6(0,02 ha)
AM-1300144-72351B204FFE4C4E83C2306FEB17B5E1(0,24 ha)
AM-1300144-9EA186A83BAC47F3AE8433D4785EDE56(7,90 ha)

ID 122062
ÁREA:8,40 ha
DATA DE DETECÇÃO:01/01/2020
ESTADOS:AMAZONAS
CIDADES:APUÍ
CARs que interseccionam com o Alerta:
AM-1300144-7F4AA6E8DF4F416691F86B8394B323EF(3,16 ha)

ID 142604
ÁREA:8,00 ha
DATA DE DETECÇÃO:01/03/2020
ESTADOS:AMAZONAS
CIDADES:APUÍ
CARs que interseccionam com o Alerta:
AM-1300144-CF04C89878974D70861F9AFD30058642(0,00 ha)

ID 180696
ÁREA:7,85 ha
DATA DE DETECÇÃO:01/07/2020
ESTADOS:AMAZONAS
CIDADES:APUÍ
CARs que interseccionam com o Alerta:
AM-1300144-E5A65EDBF0DF489CB352BA9A981024D7(0,00 ha)
AM-1300144-2D51E22FD6DC4B06B98CB6115F48AE51(0,48 ha)
AM-1300144-ED956A3AAE164B4CAF726FBE8590FCE4(6,52 ha)

ID 165529
ÁREA:7,77 ha
DATA DE DETECÇÃO:01/06/2020
ESTADOS:AMAZONAS
CIDADES:APUÍ
CARs que interseccionam com o Alerta:
AM-1303304-CE2B931BE3804393924882C2EAC4506D(7,77 ha)
AM-1300144-EF9B2C002C5A47A28B087871C2F5E5C5(7,77 ha)

ID 174186
ÁREA:7,71 ha
DATA DE DETECÇÃO:01/07/2020

ESTADOS:AMAZONAS
CIDADES:APUÍ
CARs que interseccionam com o Alerta:
AM-1300144-E2A71DD72F7749F5BF491D809AEE96D0(0,30 ha)

ID 160239
ÁREA:7,38 ha
DATA DE DETECÇÃO:01/06/2020
ESTADOS:AMAZONAS
CIDADES:APUÍ
CARs que interseccionam com o Alerta:
AM-1300144-D1DC196FFD2F43D888898888F979CA56(7,38 ha)

ID 153351
ÁREA:7,18 ha
DATA DE DETECÇÃO:01/05/2020
ESTADOS:AMAZONAS
CIDADES:APUÍ
CARs que interseccionam com o Alerta:
AM-1300144-A5C5FB166BB649F79A68BDF9E8C39F35(0,00 ha)

ID 125985
ÁREA:7,16 ha
DATA DE DETECÇÃO:01/04/2020
ESTADOS:AMAZONAS
CIDADES:APUÍ
CARs que interseccionam com o Alerta:
AM-1300144-FA89B2E567BC4CCBB8032964F078E035(3,66 ha)

ID 174274
ÁREA:7,14 ha
DATA DE DETECÇÃO:01/07/2020
ESTADOS:AMAZONAS
CIDADES:APUÍ
CARs que interseccionam com o Alerta:
AM-1300144-5471271FB4D0431BB067E39A219E3256(5,63 ha)

ID 159050
ÁREA:6,90 ha
DATA DE DETECÇÃO:01/06/2020
ESTADOS:AMAZONAS
CIDADES:APUÍ
CARs que interseccionam com o Alerta:
AM-1300144-BE4F597FA4374A88A2C68C0402958C48(6,78 ha)
AM-1300144-883FB0ED0C744DCAB59244D8869D319E(0,25 ha)

ID 180697
ÁREA:6,87 ha
DATA DE DETECÇÃO:01/07/2020
ESTADOS:AMAZONAS
CIDADES:APUÍ
CARs que interseccionam com o Alerta:
AM-1300144-AA681106890A4055BC44E4A85127785E(6,87 ha)

ID 160254
ÁREA:6,80 ha
DATA DE DETECÇÃO:01/06/2020
ESTADOS:AMAZONAS
CIDADES:APUÍ
CARs que interseccionam com o Alerta:
AM-1300144-C9F858915E7A49BCADFB00325AFB2716(6,80 ha)

ID 165283
ÁREA:6,68 ha
DATA DE DETECÇÃO:01/06/2020

ESTADOS:AMAZONAS
CIDADES:APUÍ
CARs que interseccionam com o Alerta:
AM-1300144-39E9EB70F9484DF9A6D4C98188292E09(6,68 ha)

ID 164784
ÁREA:6,60 ha
DATA DE DETECÇÃO:01/06/2020
ESTADOS:AMAZONAS
CIDADES:APUÍ
CARs que interseccionam com o Alerta:
AM-1300144-3A3114E66D204A4DA626BE8BBB287F0D(6,60 ha)
AM-1300144-FF5DE329302347E98C4A1ED1E77CF9B0(0,35 ha)
AM-1300144-EF0120FE426846C8A5D9F9E0AE6752C5(6,33 ha)

ID 165582
ÁREA:6,56 ha
DATA DE DETECÇÃO:01/06/2020
ESTADOS:AMAZONAS
CIDADES:APUÍ
CARs que interseccionam com o Alerta:
AM-1300144-BE79AF5A540F4D3DAB9EDFFE2B8906DD(0,02 ha)

ID 153418
ÁREA:6,44 ha
DATA DE DETECÇÃO:01/05/2020
ESTADOS:AMAZONAS
CIDADES:APUÍ
CARs que interseccionam com o Alerta:
AM-1300144-B5CC2BB4DA674B4EB4078AE30F785B7D(1,00 ha)

ID 172693
ÁREA:6,41 ha
DATA DE DETECÇÃO:01/07/2020
ESTADOS:AMAZONAS
CIDADES:APUÍ
CARs que interseccionam com o Alerta:
AM-1300144-B245B7DF24E14E5B96C421EFA6B3C854(0,58 ha)

ID 174185
ÁREA:6,20 ha
DATA DE DETECÇÃO:01/07/2020
ESTADOS:AMAZONAS
CIDADES:APUÍ
CARs que interseccionam com o Alerta:
AM-1300144-3F5953B976DE4EED9967801A3B856654(0,00 ha)

ID 160311
ÁREA:6,16 ha
DATA DE DETECÇÃO:30/06/2020
ESTADOS:AMAZONAS
CIDADES:APUÍ
CARs que interseccionam com o Alerta:
AM-1300144-8684CE47CAAD41AAA55EB3D8C4DDD1E6(1,14 ha)
AM-1300144-C371ECFA95C14E4AAB7513A32F039D93(2,48 ha)

ID 158617
ÁREA:6,02 ha
DATA DE DETECÇÃO:16/06/2020
ESTADOS:AMAZONAS
CIDADES:APUÍ
CARs que interseccionam com o Alerta:
AM-1300144-D4042563DBE6482C8F855285915051DE(2,12 ha)

ID 165352

ÁREA:5,76 ha
DATA DE DETECÇÃO:01/06/2020
ESTADOS:AMAZONAS
CIDADES:APUÍ
CARs que interseccionam com o Alerta:
AM-1300144-F4BF14EE4F2D4BFFBE399EAA165C51E8(5,76 ha)

ID 120678
ÁREA:5,63 ha
DATA DE DETECÇÃO:01/03/2020
ESTADOS:AMAZONAS
CIDADES:APUÍ
CARs que interseccionam com o Alerta:
AM-1300144-72CD79D32C1E4E80A81E824793BFA929(5,63 ha)
AM-1300144-2A79D811D7CA491D8657E874C7A73EF2(5,63 ha)
AM-1300144-7D3CD8A92624447F92879C1BDD2F457F(5,63 ha)

ID 158530
ÁREA:5,58 ha
DATA DE DETECÇÃO:01/06/2020
ESTADOS:AMAZONAS
CIDADES:APUÍ
CARs que interseccionam com o Alerta:
AM-1300144-C10F43DCE49F44FB897EB15B6BE04508(5,58 ha)

ID 120722
ÁREA:5,29 ha
DATA DE DETECÇÃO:01/03/2020
ESTADOS:AMAZONAS
CIDADES:APUÍ
CARs que interseccionam com o Alerta:
AM-1300144-A7643FDA609A45C6A44759D898681D8C(1,44 ha)
AM-1300144-9B367B36AD3C4335A199F279BC404D1C(3,60 ha)

ID 175980
ÁREA:5,14 ha
DATA DE DETECÇÃO:01/07/2020
ESTADOS:AMAZONAS
CIDADES:APUÍ
CARs que interseccionam com o Alerta:
AM-1300144-56ACF4A0483D4C92B9C98F166128D463(1,81 ha)
AM-1300144-64D06BDF92A647A490223059D3F5BF83(3,33 ha)

ID 165565
ÁREA:5,03 ha
DATA DE DETECÇÃO:01/06/2020
ESTADOS:AMAZONAS
CIDADES:APUÍ
CARs que interseccionam com o Alerta:
AM-1300144-295CD53BC18741828E13B33B4B524D28(3,03 ha)
AM-1300144-ECF9879E28D24F3ABA5FD2FB30295401(2,00 ha)

ID 153434
ÁREA:4,94 ha
DATA DE DETECÇÃO:01/05/2020
ESTADOS:AMAZONAS
CIDADES:APUÍ
CARs que interseccionam com o Alerta:
AM-1300144-13454876DE96471DB90B54E04B5F6C33(1,22 ha)

ID 173944
ÁREA:4,60 ha
DATA DE DETECÇÃO:01/07/2020
ESTADOS:AMAZONAS
CIDADES:APUÍ

CARs que interseccionam com o Alerta:
AM-1300144-4C322886F3954AE78B6E8E4A8397F05D(2,20 ha)

ID 164865
ÁREA:4,40 ha
DATA DE DETECÇÃO:01/06/2020
ESTADOS:AMAZONAS
CIDADES:APUÍ

CARs que interseccionam com o Alerta:
AM-1300144-2C48D92CCDA24A97B811F0201199B866(0,42 ha)

ID 165317
ÁREA:4,15 ha
DATA DE DETECÇÃO:01/06/2020
ESTADOS:AMAZONAS
CIDADES:APUÍ

CARs que interseccionam com o Alerta:
AM-1303304-CE2B931BE3804393924882C2EAC4506D(4,15 ha)
AM-1300144-8EB08FDDF0A94F369684D62C59E79906(4,10 ha)
AM-1300144-145B0F4A706A47E58E091E4159890883(0,05 ha)
AM-1300144-666810EC99E44122A02F98C2C1910D6C(4,10 ha)

ID 165340
ÁREA:4,10 ha
DATA DE DETECÇÃO:01/06/2020
ESTADOS:AMAZONAS
CIDADES:APUÍ
CARs que interseccionam com o Alerta:
AM-1300144-D41B1EB7A8D0491EBF476058A2858A50(3,70 ha)

ID 165296
ÁREA:4,02 ha
DATA DE DETECÇÃO:01/06/2020
ESTADOS:AMAZONAS
CIDADES:APUÍ
CARs que interseccionam com o Alerta:
AM-1300144-9B12B4DE0AE6421FB861F3014B7CC0F1(0,00 ha)

ID 158549
ÁREA:3,54 ha
DATA DE DETECÇÃO:01/06/2020
ESTADOS:AMAZONAS
CIDADES:APUÍ
CARs que interseccionam com o Alerta:
AM-1300144-5BC50556F5844A3591F271C4C6CC25A9(3,33 ha)

ID 165345
ÁREA:3,40 ha
DATA DE DETECÇÃO:01/06/2020
ESTADOS:AMAZONAS
CIDADES:APUÍ
CARs que interseccionam com o Alerta:
AM-1300144-1FC554C6406E485BB328BDBACA2EC32C(0,59 ha)

ID 165525
ÁREA:3,06 ha
DATA DE DETECÇÃO:01/06/2020
ESTADOS:AMAZONAS
CIDADES:APUÍ
CARs que interseccionam com o Alerta:
AM-1300144-74BE0221570440F295D78FC469CFD80D(3,06 ha)

ID 165319
ÁREA:2,91 ha
DATA DE DETECÇÃO:01/06/2020

ESTADOS:AMAZONAS
CIDADES:APUÍ

CARs que interseccionam com o Alerta:
AM-1300144-88BBBD18BDAD48068C525556ECA1BE14(0,06 ha)

ID 173965
ÁREA:2,83 ha
DATA DE DETECÇÃO:01/07/2020
ESTADOS:AMAZONAS
CIDADES:APUÍ

CARs que interseccionam com o Alerta:
AM-1300144-EAA89BD6301845F8B826E33B2F01F760(2,78 ha)

ID 165570
ÁREA:2,81 ha
DATA DE DETECÇÃO:01/06/2020
ESTADOS:AMAZONAS
CIDADES:APUÍ

CARs que interseccionam com o Alerta:
AM-1300144-37A417397DF4E2A86F5CEB2281417B(2,81 ha)

ID 165586
ÁREA:2,70 ha
DATA DE DETECÇÃO:01/06/2020
ESTADOS:AMAZONAS
CIDADES:APUÍ
CARs que interseccionam com o Alerta:
AM-1300144-66ADB9B36972473C811677BB9CC10948(2,70 ha)

ID 125974
ÁREA:2,56 ha
DATA DE DETECÇÃO:01/04/2020
ESTADOS:AMAZONAS
CIDADES:APUÍ
CARs que interseccionam com o Alerta:
AM-1300144-806D223CE7F244D39A61AA15C60A507C(2,56 ha)

ID 165337
ÁREA:2,33 ha
DATA DE DETECÇÃO:
01/06/2020ESTADOS:AMAZONAS
CIDADES:APUÍ
CARs que interseccionam com o Alerta:
AM-1300144-E1FD7BB7532F4A1AAEA2872A5D3DB794(1,02 ha)
AM-1300144-EA9FE2E21416448793D8C7E0C0704D30(1,02 ha)

ID 165308
ÁREA:2,21 ha
DATA DE DETECÇÃO:01/06/2020
ESTADOS:AMAZONAS
CIDADES:APUÍ
CARs que interseccionam com o Alerta:
AM-1300144-A6054300DD1E4226ABAF8D60A868AD90(1,66 ha)

ID 177842
ÁREA:1,75 ha
DATA DE DETECÇÃO:01/07/2020
ESTADOS:AMAZONAS
CIDADES:APUÍ
CARs que interseccionam com o Alerta:
AM-1300144-2CA02FCA855D4C91B4EAA08184FF81D7(1,75 ha)

ID 180612
ÁREA:1,59 ha
DATA DE DETECÇÃO:01/07/2020

ESTADOS:AMAZONAS

CIDADES:APUÍ

CARs que interseccionam com o Alerta:

AM-1300144-2417F3277CC54DE3AA91426D643053E6(1,44 ha)

ID 165417

ÁREA:1,45 ha

DATA DE DETECÇÃO:01/06/2020

ESTADOS:AMAZONAS

CIDADES:APUÍ

CARs que interseccionam com o Alerta:

AM-1300144-8BCD2C4322CA4852AD016479F6BBBEFF(1,45 ha)

ID 175827

ÁREA:1,29 ha

DATA DE DETECÇÃO:01/07/2020

ESTADOS:AMAZONAS

CIDADES:APUÍ

CARs que interseccionam com o Alerta:

AM-1300144-D445949C758F4633A9E9CB2D2E41276A(1,29 ha)

ID 165510

ÁREA:1,15 ha

DATA DE DETECÇÃO:01/06/2020

ESTADOS:AMAZONAS

CIDADES:APUÍ

CARs que interseccionam com o Alerta:

AM-1300144-4193ACB2ED5C48059FB207EB3EBB9527(1,03 ha)

ID 165351

ÁREA:0,72 ha

DATA DE DETECÇÃO:01/06/2020

ESTADOS:AMAZONAS

CIDADES:APUÍ

CARs que interseccionam com o Alerta:

AM-1300144-D2ABAC2C73D5403F9364AF770C56B8FA(0,21 ha)