



Estado do Amazonas
MINISTÉRIO PÚBLICO DE CONTAS
Coordenadoria de Meio Ambiente

Ofício n. 109/2020/MPC/RMAM


Manaus, 09 de outubro de 2020.

Senhor Diretor-Presidente

Requisitamos, no prazo de **30 (trinta) dias**, informações sobre a instauração de autuação administrativa sancionatória (por auto de infração ou portaria), bem como a suspensão cautelar da lista de CARs, constantes na relação anexa, referentes alertas de desmatamentos não autorizados, retirados da base de dados do MapBiomias Alertas¹, ocorridos entre Janeiro de 2019 e Agosto de 2020, no município de Novo Aripuanã, perfazendo uma área desmatada de aproximadamente 9.335 hectares, para o ano de 2019, e 6.239 hectares, entre Janeiro e Agosto de 2020, somando cerca 15.574 hectares, equivalente a 155,74 Km² de área desmatada.

Esta requisição ampara-se no disposto no artigo 93 c/c 88, parágrafo único, a, da Constituição do Estado, e no parágrafo único do artigo 116 da Lei Estadual n. 2.423/1996 – Lei Orgânica do TCE/AM. Em caso de omissão de resposta, poderá vir a ser deduzida representação e aplicada multa por omissão de atender requisição prevista no artigo 54 da Lei n. 2.423/96.

Cordialmente,


RUY MARCELO ALENCAR DE MENDONÇA
Procurador de Contas

AO ILMO SENHOR

JULIANO VALENTE

DIRETOR PRESIDENTE DO IPAAM

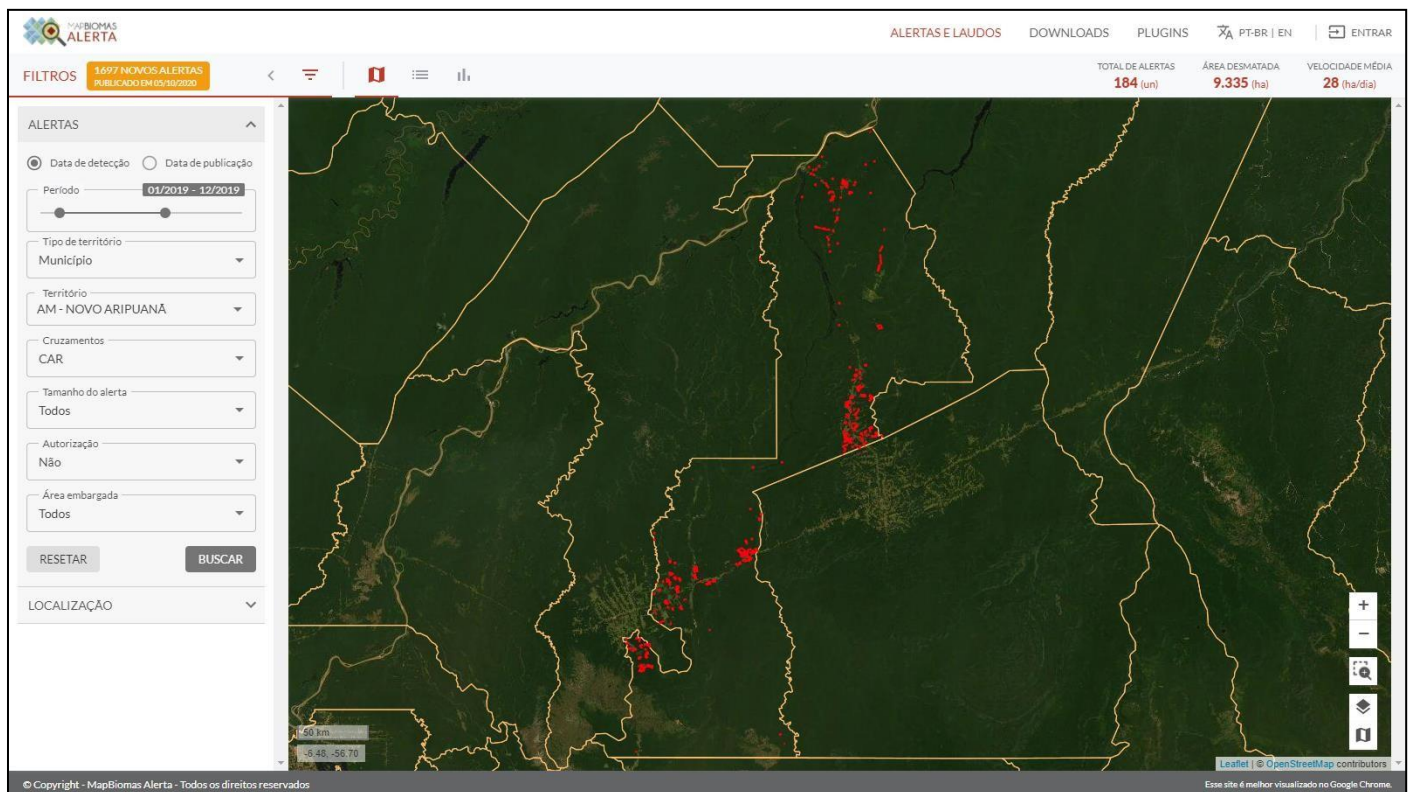
Av. Mario Ypiranga, n. 3280, Parque Dez de Novembro CEP 69050-030

Nesta

¹MapBiomias Alerta é um sistema aberto de validação e refinamento de alertas de desmatamento, degradação e regeneração de vegetação nativa com imagens de alta resolução, com identificação, cruzamento e emissão de laudo completo de cada propriedade no SICAR onde ocorre a imagem de alta resolução de desmatamento não autorizado.

Alertas de Desmatamento em Novo Aripuanã, sem autorização, que cruzam áreas em CARs – Ano: 2019

Fonte: MapBiomias Alertas



ID 12756

ÁREA:467,89 ha

DATA DE DETECÇÃO:01/03/2019

ESTADOS:AMAZONAS

CIDADES:NOVO ARIPUANÃ

CARs que interseccionam com o Alerta:

AM-1303304-CEBDC79BF5AB4281A80601FD8DE2268C(0,03 ha)
AM-1303304-83801AAF4B2B41ECAB8389B1052A720E(433,91 ha)
AM-1303304-6B45E4879A0E473B943A8E6A324715CE(1,57 ha)

ID 83571

ÁREA:449,58 ha

DATA DE DETECÇÃO:01/04/2019

ESTADOS:AMAZONAS

CIDADES:NOVO ARIPUANÃ

CARs que interseccionam com o Alerta:

AM-1303304-B427C3549D6B4F7E9C8AD61D919AC58A(65,27 ha)
AM-1303304-CF9DDC6BE2F04CCD958635366E9F349E(61,26 ha)
AM-1303304-28176EE7C40E4947968D0BBD487A6236(2,14 ha)
AM-1303304-02D9BA33F8724FC398CF8C4C85D05C1E(329,07 ha)
AM-1303304-2FCDB4776EDF4DCDACDDBF362C263989(19,32 ha)
AM-1303304-A01F7E38AB484D899A51FA131131D565(35,98 ha)
AM-1303304-53AF2E6376204C058AFC01CDBAC8FBAB(5,86 ha)
AM-1303304-A6501F577D9B4D78BE536399A59E6401(4,41 ha)
AM-1303304-86379E4584BB4AC6A6F25ED33206D126(65,80 ha)
AM-1303304-9CE068A888974125AE0B2BE5F542CA3E(0,01 ha)
AM-1303304-FC731CA56C69485EB2F0739629724EF2(0,28 ha)
AM-1303304-9BFB44970AD54DE585720AAA4F292455(0,12 ha)
AM-1303304-2E53144A33954E968F9D8B252BB19E80(0,09 ha)
AM-1303304-0E07A4FAFC504F688B04B018563C1CFD(0,00 ha)
AM-1303304-F37512885AE24F10A784B8F45BC8D21D(41,14 ha)
AM-1303304-79F53E7B8DD1409682C8E82253846D6A(43,94 ha)
AM-1303304-114AE070EC224CF593E0E0349C2ADA12(447,00 ha)

ID 100511

ÁREA:319,28 ha

DATA DE DETECÇÃO:01/06/2019

ESTADOS:AMAZONAS

CIDADES:NOVO ARIPUANÃ

CARs que interseccionam com o Alerta:

AM-1303304-C7B4BAEDC4304AAB900496B462F54CBE(0,03 ha)
AM-1303304-F3E68A118062478BAD7209B038639CAC(0,27 ha)
AM-1303304-A91697D3C0254666AB6A2F66984180A3(141,77 ha)

ID 17411

ÁREA:284,15 ha

DATA DE DETECÇÃO:01/05/2019

ESTADOS:AMAZONAS

CIDADES:NOVO ARIPUANÃ

CARs que interseccionam com o Alerta:

AM-1303304-C7B4BAEDC4304AAB900496B462F54CBE(106,89 ha)
AM-1303304-F3E68A118062478BAD7209B038639CAC(137,38 ha)

ID 86631

ÁREA:253,17 ha

DATA DE DETECÇÃO:01/06/2019

ESTADOS:AMAZONAS

CIDADES:NOVO ARIPUANÃ

CARs que interseccionam com o Alerta:

AM-1303304-D9A07970157C41BDBF368847E37AF3F4(10,81 ha)

ID 94649

ÁREA:227,44 ha

DATA DE DETECÇÃO:01/05/2019

ESTADOS:AMAZONAS

CIDADES:NOVO ARIPUANÃ

CARs que interseccionam com o Alerta:

AM-1303304-82D6A218C41D44039FC1A6D5A5ED0E56(31,12 ha)
AM-1303304-EC7516CFBF8349C185D418C0C5513F0F(39,65 ha)
AM-1303304-AA3638C22AB64BC5AC60B382A9222018(12,40 ha)

AM-1303304-B03D0076396A432E8383B0C39ED75A16(23,07 ha)
AM-1303304-445ED6C2EA984BC69CDF42D7FE7609A8(39,60 ha)
AM-1303304-7749455E207A436184E45CA6E4EC5784(43,78 ha)
AM-1303304-B6EFE601463C4FE3A75BD5364488DCFC(16,11 ha)
AM-1303304-27A9457F6EF542179988055F619C56D8(16,37 ha)
AM-1303304-11E4BFC965FD43409144BCOCC200EFCB(0,52 ha)
AM-1303304-ACCEF16948C246C6A53A8C1ADD8FF70D(0,33 ha)
AM-1303304-D1619DF3606C45DBBEB077606D93532B(0,42 ha)
AM-1303304-DC39591E71844D9E90E22AF964423D5B(0,44 ha)
AM-1303304-11ABCF1679B1419790A9D336E956F4EB(0,09 ha)
AM-1303304-7BB3F3295B3541CFB56A080DFE7CA9F2(2,84 ha)

ID 101482

ÁREA:214,52 ha

DATA DE DETECÇÃO:01/07/2019

ESTADOS:AMAZONAS

CIDADES:NOVO ARIPUANÃ

CARs que interseccionam com o Alerta:

AM-1303304-2315359375554DCC963E02A73C75B47B(174,08 ha)

ID 19377

ÁREA:209,50 ha

DATA DE DETECÇÃO:19/06/2019

ESTADOS:AMAZONAS

CIDADES:NOVO ARIPUANÃ

CARs que interseccionam com o Alerta:

AM-1303304-2315359375554DCC963E02A73C75B47B(47,06 ha)

ID 101209

ÁREA:197,87 ha

DATA DE DETECÇÃO:01/08/2019

ESTADOS:AMAZONAS

CIDADES:NOVO ARIPUANÃ

CARs que interseccionam com o Alerta:

AM-1302702-EF9EB0DE30504BC3A3BB1B3FA8F6D429(1,01 ha)

AM-1303304-83801AAF4B2B41ECAB8389B1052A720E(142,30 ha)

AM-1303304-DA923AC47C354E2497C8FA1A002D6621(6,38 ha)

ID 23401

ÁREA:189,51 ha

DATA DE DETECÇÃO:18/06/2019

ESTADOS:AMAZONAS

CIDADES:NOVO ARIPUANÃ

CARs que interseccionam com o Alerta:

AM-1303304-8E2ACE5E6D98408BA18CBA9A833A29D6(0,28 ha)

ID 94131

ÁREA:186,39 ha

DATA DE DETECÇÃO:01/04/2019

ESTADOS:AMAZONAS

CIDADES:NOVO ARIPUANÃ

CARs que interseccionam com o Alerta:

AM-1303304-F7095AED8FC54BFFBFCBF50603D1F097(4,98 ha)

AM-1303304-0676C926A157499C85FB60FEFFB08565(2,02 ha)

AM-1303304-1FC8802464494D8284BAA2C493F81569(4,45 ha)

AM-1303304-E9C500285C0A4A0CA3926B1810734F66(4,85 ha)

AM-1303304-534B66F7EF624F5EA4191D3D4F703AA6(6,27 ha)

AM-1303304-4DA49935111D42888CCC6C893B6E4E79(7,15 ha)

AM-1303304-D5A7D386F4674CE5A1309DE329AC7142(6,55 ha)

AM-1303304-9E605D4AD3D34E9696110448CD0968EE(9,67 ha)

AM-1303304-DBC1E9A4410345BA971A724D6E935C2D(6,05 ha)

ID 90276

ÁREA:179,13 ha

DATA DE DETECÇÃO:01/04/2019

ESTADOS:AMAZONAS

CIDADES:NOVO ARIPUANÃ

CARs que interseccionam com o Alerta:

AM-1303304-597EDBDE59AB48568DCBB72097DE08F6(131,80 ha)

AM-1303304-83706141CD7D43A6AC2786961ABD3BCA(4,36 ha)

AM-1303304-F30AFB967F5B4200A4AF78CD27C069BC(23,49 ha)

AM-1303304-B7605A0A450A43A4A5336486101B4E19(15,63 ha)

AM-1303304-848C038033D34E4FB3EF765F97C45224(30,88 ha)

AM-1303304-36CCC7EA2BF54B61A501202BE828F220(26,28 ha)

AM-1303304-6FEA5BA30A7A4E7D99CCAA6E8FC4EE3C(30,85 ha)

AM-1303304-5C042AA3B26D47D5AC782785A5642D91(0,01 ha)

AM-1303304-AE7E6D440F494A35BF490CF23B98C644(0,81 ha)

AM-1303304-1B7098C3350D4079B155E902095A1D2D(1,54 ha)

AM-1303304-2E3F7141A1DA4DD39D106DB00BE0631C(11,08 ha)

AM-1303304-592B1F3E680C43AE8C7422B31D061515(18,58 ha)

AM-1303304-B659128A5CCD47F287F4C2725819F629(13,72 ha)

AM-1303304-41BC2E3C4D5E407F82B01762CFCF4209(0,28 ha)

AM-1303304-CD9FBACB27864B1EB24ED22F1B320FBC(0,37 ha)

ID 89814

ÁREA:173,93 ha

DATA DE DETECÇÃO:01/04/2019

ESTADOS:AMAZONAS

CIDADES:NOVO ARIPUANÃ

CARs que interseccionam com o Alerta:

AM-1303304-21B1B5E668AE4084B25105E735000473(0,01 ha)

AM-1303304-79E919FD33A24E52878F760B36E59970(10,85 ha)

AM-1303304-3F54F01E489B41F4BEF1AD64CF5B8D41(19,56 ha)

AM-1303304-832AD1336A004A829C909B76C268605F(0,01 ha)

AM-1303304-1601D3D940D44224B91560B2A658E2EC(15,55 ha)

AM-1303304-BDDDB8C71C4A41D9936DE96367FC5AAE(18,31 ha)

AM-1303304-A4102D35666D43E887CA4F31014E70E7(30,07 ha)

AM-1303304-B8721DA44B5A43A8849EDA30E0C146BF(34,72 ha)

AM-1303304-9F045B1078FC418E8DE7E1019DA047D5(32,11 ha)

AM-1303304-5DDAEC7FACC342BEBF554E8C0557024D(12,90 ha)

AM-1303304-97AC281556B245559E4D1CD3DABFA7D0(2,16 ha)

ID 91776

ÁREA:171,55 ha

DATA DE DETECÇÃO:01/04/2019

ESTADOS:AMAZONAS

CIDADES:NOVO ARIPUANÃ

CARs que interseccionam com o Alerta:

AM-1303304-445ED6C2EA984BC69CDF42D7FE7609A8(0,44 ha)

AM-1303304-7749455E207A436184E45CA6E4EC5784(11,24 ha)

AM-1303304-B6EFE601463C4FE3A75BD5364488DCFC(6,34 ha)

AM-1303304-27A9457F6EF542179988055F619C56D8(0,81 ha)

AM-1303304-11E4BFC965FD43409144BCOCC200EFCB(26,01 ha)

AM-1303304-ACCEF16948C246C6A53A8C1ADD8FF70D(35,68 ha)

AM-1303304-D1619DF3606C45DBBEB077606D93532B(32,46 ha)

AM-1303304-DC39591E71844D9E90E22AF964423D5B(53,55 ha)

ID 98219

ÁREA:159,27 ha

DATA DE DETECÇÃO:01/05/2019

ESTADOS:AMAZONAS

CIDADES:NOVO ARIPUANÃ

CARs que interseccionam com o Alerta:

AM-1303304-02D9BA33F8724FC398CF8C4C85D05C1E(3,56 ha)

AM-1303304-404DA02BA2624C80B54CBEE95F8B4A8D(2,82 ha)

AM-1303304-1B96FA5F043540AA8FB9328921C71821(36,61 ha)

AM-1303304-3D695780342848539F4687DFECCDF4F6A(36,85 ha)

AM-1303304-64CA787AB54F493D822AF1E953638D92(29,32 ha)

AM-1303304-5F0736C4BAD24418BEF98781B36BDA24(46,38 ha)

AM-1303304-3EB00336D4D54E47B5559A51062ABBEF(0,31 ha)

AM-1303304-114AE070EC224CF593E0E0349C2ADA12(3,48 ha)

ID 19243

ÁREA:137,83 ha

DATA DE DETECÇÃO:18/06/2019

ESTADOS:AMAZONAS

CIDADES:NOVO ARIPUANÃ

CARs que interseccionam com o Alerta:

AM-1303304-26F87B5B073B48EEA05CFE6857ECCDF0(31,51 ha)

ID 88334

ÁREA:125,79 ha

DATA DE DETECÇÃO:01/06/2019

ESTADOS:AMAZONAS

CIDADES:NOVO ARIPUANÃ

CARs que interseccionam com o Alerta:

AM-1303304-D36D089A9AED4A82972B702B0A502E34(78,23 ha)

AM-1303304-53BFD207675A4A25B0F51CF368099722(16,57 ha)

ID 7718

ÁREA:123,37 ha

DATA DE DETECÇÃO:01/06/2019

ESTADOS:AMAZONAS

CIDADES:NOVO ARIPUANÃ

CARs que interseccionam com o Alerta:

AM-1303304-83801AAF4B2B41ECAB8389B1052A720E(123,37 ha)

ID 6912

ÁREA:120,09 ha

DATA DE DETECÇÃO:01/06/2019

ESTADOS:AMAZONAS

CIDADES:NOVO ARIPUANÃ

CARs que interseccionam com o Alerta:

AM-1303304-CEBDC79BF5AB4281A80601FD8DE2268C(3,94 ha)

ID 107678

ÁREA:120,09 ha

DATA DE DETECÇÃO:01/08/2019

ESTADOS:AMAZONAS

CIDADES:NOVO ARIPUANÃ

CARs que interseccionam com o Alerta:

AM-1303304-780E6D2CFEDA47BCB87A455A43F68251(120,09 ha)

ID 17409

ÁREA:

116,38 haDATA DE DETECÇÃO:01/05/2019

ESTADOS:AMAZONAS

CIDADES:NOVO ARIPUANÃ

CARs que interseccionam com o Alerta:

AM-1303304-340E7DCEB6E547F88E40A582081BC652(10,84 ha)

ID 90856

ÁREA:114,56 ha

DATA DE DETECÇÃO:01/04/2019

ESTADOS:AMAZONAS

CIDADES:NOVO ARIPUANÃ

CARs que interseccionam com o Alerta:

AM-1303304-481B4841C27C4E908EF1B0E2C3D17BAF(0,18 ha)

AM-1303304-EE816808483D492B86D808D7D7229F18(36,50 ha)

AM-1303304-3B0CFDA4294B41DDB4FC12C058F39A61(37,71 ha)

AM-1303304-83E44AAAEC5243D9946A34EC9FB47A21(0,97 ha)

AM-1303304-A6007851EEA84D6E889C17F4A3BE0782(0,70 ha)

AM-1303304-D8DCCC8478F445B9B393674C5B551BBE(38,67 ha)

ID 5797

ÁREA:113,35 ha

DATA DE DETECÇÃO:01/07/2019

ESTADOS:AMAZONAS

CIDADES:NOVO ARIPUANÃ

CARs que interseccionam com o Alerta:

AM-1303304-480133D83E6449C3925A2CE9744707A9(3,36 ha)

ID 53431

ÁREA:113,02 ha

DATA DE DETECÇÃO:01/09/2019

ESTADOS:AMAZONAS

CIDADES:NOVO ARIPUANÃ

CARs que interseccionam com o Alerta:

AM-1303304-0C323E0F859140FB8BB9FEDEA2E8A416(111,01 ha)

ID 6356

ÁREA:108,11 ha

DATA DE DETECÇÃO:01/06/2019

ESTADOS:AMAZONAS

CIDADES:NOVO ARIPUANÃ

CARs que interseccionam com o Alerta:

AM-1303304-DEE84E041ACE459AB42E65B618C3EFB7(77,97 ha)

ID 93500

ÁREA:105,88 ha

DATA DE DETECÇÃO:01/04/2019

ESTADOS:AMAZONAS

CIDADES:NOVO ARIPUANÃ

CARs que interseccionam com o Alerta:

AM-1303304-FB25F460E98345F4B8C053CE3D2CD8D5(0,19 ha)

ID 22811

ÁREA:87,56 ha

DATA DE DETECÇÃO:01/06/2019

ESTADOS:AMAZONAS

CIDADES:MANICORÉ, NOVO ARIPUANÃ

CARs que interseccionam com o Alerta:

AM-1302702-4952C98AA36E407495F960C12337F1BC(66,81 ha)

ID 89758

ÁREA:83,36 ha

DATA DE DETECÇÃO:14/01/2019

ESTADOS:AMAZONAS

CIDADES:NOVO ARIPUANÃ

CARs que interseccionam com o Alerta:

AM-1303304-BF9F3625557E4180A336700287164A89(1,63 ha)

ID 98198

ÁREA:83,02 ha

DATA DE DETECÇÃO:01/05/2019

ESTADOS:AMAZONAS

CIDADES:NOVO ARIPUANÃ

CARs que interseccionam com o Alerta:

AM-1303304-EC251BCF90A3453F8D8AAC0D121A3B1C(14,40 ha)

AM-1303304-C5150E67ED1A43CE87D25AFCFC089DC5(28,49 ha)

ID 95678

ÁREA:80,76 ha

DATA DE DETECÇÃO:20/04/2019

ESTADOS:AMAZONAS

CIDADES:NOVO ARIPUANÃ

CARs que interseccionam com o Alerta:

AM-1303304-AC38A91AB51B4AD2A22E092D35C87AC2(1,39 ha)

AM-1303304-592DDB39F91748BD9A21E0006859C31(27,86 ha)

AM-1303304-9CD6FE789EB947A7A6AB04E591F25313(20,87 ha)

AM-1303304-51107EC3BBF54AA4A9A2F12B83A4325C(22,13 ha)
AM-1303304-819AFC78F84F43298D98A70FDD57E731(7,77 ha)

ID 88386

ÁREA:80,08 ha

DATA DE DETECÇÃO:01/04/2019

ESTADOS:AMAZONAS

CIDADES:NOVO ARIPUANÃ

CARs que interseccionam com o Alerta:

AM-1303304-D36D089A9AED4A82972B702B0A502E34(80,08 ha)

ID 95718

ÁREA:70,38 ha

DATA DE DETECÇÃO:09/06/2019

ESTADOS:AMAZONAS

CIDADES:NOVO ARIPUANÃ

CARs que interseccionam com o Alerta:

AM-1303304-28176EE7C40E4947968D0BBBD487A6236(0,96 ha)
AM-1303304-02D9BA33F8724FC398CF8C4C85D05C1E(0,22 ha)
AM-1303304-2FCDB4776EDF4DCDACDDBF362C263989(19,23 ha)
AM-1303304-A01F7E38AB484D899A51FA131131D565(2,52 ha)
AM-1303304-53AF2E6376204C058AFC01CDBAC8FBAB(15,08 ha)
AM-1303304-A6501F577D9B4D78BE536399A59E6401(33,54 ha)
AM-1303304-114AE070EC224CF593E0E0349C2ADA12(69,42 ha)

ID 5763

ÁREA:64,91 ha

DATA DE DETECÇÃO:01/06/2019

ESTADOS:AMAZONAS

CIDADES:NOVO ARIPUANÃ

CARs que interseccionam com o Alerta:

AM-1303304-8BAD1DA820934290ABE2C86D5BE56F7D(14,83 ha)
AM-1303304-33B3C28A26CA498F91FCAA82C46DCB15(19,71 ha)
AM-1303304-754BB207652F4A358F47F527382DDE17(24,85 ha)

ID 8802

ÁREA:64,11 ha

DATA DE DETECÇÃO:25/07/2019

ESTADOS:AMAZONAS

CIDADES:NOVO ARIPUANÃ

CARs que interseccionam com o Alerta:

AM-1303304-83801AAF4B2B41ECAB8389B1052A720E(64,11 ha)
AM-1303304-458185EC172944D2BD4F233D47FFAEA2(0,10 ha)
AM-1303304-DA923AC47C354E2497C8FA1A002D6621(62,00 ha)

ID 8174

ÁREA:63,83 ha

DATA DE DETECÇÃO:25/07/2019

ESTADOS:AMAZONAS

CIDADES:NOVO ARIPUANÃ

CARs que interseccionam com o Alerta:

AM-1303304-A00429AABFBA427EB7E5A9F41A20E2B9(31,49 ha)

ID 10612

ÁREA:59,53 ha

DATA DE DETECÇÃO:20/07/2019

ESTADOS:AMAZONAS

CIDADES:NOVO ARIPUANÃ

CARs que interseccionam com o Alerta:

AM-1303304-FE8A7F2D4BD34AD7A8AC9B6ED652A5FF(0,18 ha)

ID 90680

ÁREA:58,01 ha

DATA DE DETECÇÃO:01/06/2019

ESTADOS:AMAZONAS

CIDADES:NOVO ARIPUANÃ

CARs que interseccionam com o Alerta:

AM-1303304-06C6B36371984F299338A597A478CB71(16,99 ha)
AM-1303304-709C46BBB8E7429C9A13296BCD1E17C4(38,95 ha)
AM-1303304-070661ED9C6D4BF1B65BA71D14D68428(0,61 ha)
AM-1303304-9DA19A31FB114F89AC1E75BEE162AEF7(16,99 ha)

ID 95482

ÁREA:52,60 ha

DATA DE DETECÇÃO:01/05/2019

ESTADOS:AMAZONAS

CIDADES:NOVO ARIPUANÃ

CARs que interseccionam com o Alerta:

AM-1303304-8F193ACDE2B44716B829670198CE6B7B(20,30 ha)
AM-1303304-11A3AB77FC964C208A534ED91893DDDBB(29,56 ha)

ID 21104

ÁREA:52,28 ha

DATA DE DETECÇÃO:01/06/2019

ESTADOS:AMAZONAS

CIDADES:NOVO ARIPUANÃ

CARs que interseccionam com o Alerta:

AM-1303304-5C9900D868314C00AB6317DE224C7ADE(5,09 ha)
AM-1303304-0706A3155554CE789AF129BC49F248C(1,53 ha)

ID 58313

ÁREA:51,96 ha

DATA DE DETECÇÃO:09/11/2019

ESTADOS:AMAZONAS

CIDADES:NOVO ARIPUANÃ

CARs que interseccionam com o Alerta:

AM-1303304-D9A07970157C41BDBF368847E37AF3F4(1,30 ha)
AM-1303304-39C3A335140C4D13BDC3EA1C04037638(4,37 ha)

ID 94650

ÁREA:51,87 ha

DATA DE DETECÇÃO:01/05/2019

ESTADOS:AMAZONAS

CIDADES:NOVO ARIPUANÃ

CARs que interseccionam com o Alerta:

AM-1303304-82D6A218C41D44039FC1A6D5A5ED0E56(0,44 ha)
AM-1303304-AA3638C22AB64BC5AC60B382A9222018(1,69 ha)
AM-1303304-B03D0076396A432E8383B0C39ED75A16(25,19 ha)
AM-1303304-445ED6C2EA984BC69CDF42D7FE7609A8(12,65 ha)
AM-1303304-7749455E207A436184E45CA6E4EC5784(8,35 ha)
AM-1303304-B6EFE601463C4FE3A75BD5364488DCFC(2,20 ha)
AM-1303304-27A9457F6EF542179988055F619C56D8(1,35 ha)

ID 94049

ÁREA:51,19 ha

DATA DE DETECÇÃO:01/06/2019

ESTADOS:AMAZONAS

CIDADES:NOVO ARIPUANÃ

CARs que interseccionam com o Alerta:

AM-1303304-62CEEFD1469E485388A686D7977D613E(27,46 ha)
AM-1303304-5BD07AC2EF924BAE87636EF00AD2260A(22,91 ha)
AM-1303304-FC731CA56C69485EB2F0739629724EF2(0,00 ha)

ID 8900

ÁREA:50,79 ha

DATA DE DETECÇÃO:01/04/2019

ESTADOS:AMAZONAS

CIDADES:NOVO ARIPUANÃ

CARs que interseccionam com o Alerta:

AM-1303304-AB05273732FF41D18491EE04F4701509(0,02 ha)

AM-1303304-82BD2E83988749ACABB7A313F38B14A8(0,24 ha)
AM-1303304-53D5B1CCA4884DF4B6513B62DC0F7F9C(0,33 ha)
AM-1303304-DFFF6CDCA4194513A7DF620FC3540ED6(0,02 ha)
AM-1303304-43D34E15694B4B68BF3331A7319C7A1A(0,15 ha)
AM-1303304-2115B7DD190F4DB3995670A55056B4D1(24,68 ha)

ID 87424

ÁREA:49,01 ha

DATA DE DETECÇÃO:01/06/2019

ESTADOS:AMAZONAS

CIDADES:NOVO ARIPUANÃ

CARs que interseccionam com o Alerta:

AM-1303304-B5345F520278481A9FF4D2BF6E9BFE6F(1,35 ha)
AM-1303304-92C13BE994DE4D2D8ECF550977B1D041(45,73 ha)
AM-1303304-97A527C286154879985EBF8408374BB0(1,88 ha)
AM-1303304-B5985CBD17E94B6E8D95745733A6B374(0,09 ha)

ID 23412

ÁREA:47,96 ha

DATA DE DETECÇÃO:01/06/2019

ESTADOS:AMAZONAS

CIDADES:NOVO ARIPUANÃ

CARs que interseccionam com o Alerta:

AM-1303304-A539C93576604ED3BD6DC8DA76349EDF(39,20 ha)

ID 9476

ÁREA:47,43 ha

DATA DE DETECÇÃO:01/06/2019

ESTADOS:AMAZONAS

CIDADES:NOVO ARIPUANÃ

CARs que interseccionam com o Alerta:

AM-1303304-597EDBDE59AB48568DCBB72097DE08F6(47,43 ha)
AM-1303304-B7605A0A450A43A4A5336486101B4E19(1,26 ha)
AM-1303304-848C038033D34E4FB3EF765F97C45224(18,34 ha)
AM-1303304-36CCC7EA2BF54B61A501202BE828F220(15,48 ha)
AM-1303304-6FEA5BA30A7A4E7D99CCAA6E8FC4EE3C(11,37 ha)

ID 4790

ÁREA:47,01 ha

DATA DE DETECÇÃO:01/06/2019

ESTADOS:AMAZONAS

CIDADES:NOVO ARIPUANÃ

CARs que interseccionam com o Alerta:

AM-1303304-363FC2D63C8E44529FBE14B9ED585798(0,06 ha)

ID 90844

ÁREA:46,47 ha

DATA DE DETECÇÃO:24/04/2019

ESTADOS:AMAZONAS

CIDADES:NOVO ARIPUANÃ

CARs que interseccionam com o Alerta:

AM-1302702-7610708A4EB54550B92A4FD17725AA1E(0,23 ha)

ID 1397

ÁREA:45,38 ha

DATA DE DETECÇÃO:14/01/2019

ESTADOS:AMAZONAS

CIDADES:NOVO ARIPUANÃ

CARs que interseccionam com o Alerta:

AM-1303304-027479A49E2D4A1A9ED92E1DFF496A00(0,79 ha)

ID 4773

ÁREA:44,93 ha

DATA DE DETECÇÃO:01/06/2019

ESTADOS:AMAZONAS

CIDADES:NOVO ARIPUANÃ

CARs que interseccionam com o Alerta:

AM-1303304-9C9EFE3ED22B412BA1ABC2106949AFF4(2,25 ha)

ID 1447

ÁREA:43,85 ha

DATA DE DETECÇÃO:14/01/2019

ESTADOS:AMAZONAS

CIDADES:NOVO ARIPUANÃ

CARs que interseccionam com o Alerta:

AM-1303304-5814F49451044325AEB837A8759CD895(0,01 ha)
AM-1303304-06C6B36371984F299338A597A478CB71(36,02 ha)
AM-1303304-709C46BBB8E7429C9A13296BCD1E17C4(1,45 ha)
AM-1303304-070661ED9C6D4BF1B65BA71D14D68428(2,61 ha)
AM-1303304-A9645BFA39B24C6FA5BB5185BBBDC007(3,72 ha)
AM-1303304-14312AF6AD8C4165A3C60B72AA126CE6(0,01 ha)
AM-1303304-1D511FF591DB47619926CEFA6851C212(0,04 ha)
AM-1303304-9DA19A31FB114F89AC1E75BEE162AEF7(36,02 ha)

ID 3747

ÁREA:41,87 ha

DATA DE DETECÇÃO:19/06/2019

ESTADOS:AMAZONAS

CIDADES:NOVO ARIPUANÃ

CARs que interseccionam com o Alerta:

AM-1303304-D0B123BBC0644716961C2627366AF56D(0,68 ha)
AM-1303304-32FA601ED51449C29F7DD35E3EDFC61C(0,02 ha)
AM-1303304-9D06A8A730E64754BC5A9FD9A6D5AEFC(0,01 ha)
AM-1303304-5512D696FBE642EA8C44A826355CD885(36,35 ha)
AM-1303304-7CCFAD81164B4136B68809D0E1C9AEB4(0,68 ha)
AM-1303304-E456F7A2DFB54AF7B0CB48E915294219(3,63 ha)

ID 14141

ÁREA:41,31 ha

DATA DE DETECÇÃO:24/04/2019

ESTADOS:AMAZONAS

CIDADES:MANICORÉ, NOVO ARIPUANÃ

CARs que interseccionam com o Alerta:

AM-1302702-7CBB609EC0C448B4AACD882F648554B0(0,42 ha)
AM-1303304-6D05E41AF4004ADABE51ED8CD40E4A2A(35,73 ha)

ID 107689

ÁREA:40,31 ha

DATA DE DETECÇÃO:28/07/2019

ESTADOS:AMAZONAS

CIDADES:MANICORÉ, NOVO ARIPUANÃ

CARs que interseccionam com o Alerta:

AM-1302702-7610708A4EB54550B92A4FD17725AA1E(13,10 ha)
AM-1303304-DAE40D4DFB384535BE754A2B5BF60B9C(0,01 ha)

ID 98211

ÁREA:39,04 ha

DATA DE DETECÇÃO:01/05/2019

ESTADOS:AMAZONAS

CIDADES:NOVO ARIPUANÃ

CARs que interseccionam com o Alerta:

AM-1303304-ABE2C1C3567040C5B709A229E03FA387(0,39 ha)
AM-1303304-82BD2E83988749ACABB7A313F38B14A8(0,64 ha)
AM-1303304-91AC17B930A84AD2A2389CD9ADDABC8A(0,00 ha)
AM-1303304-2A028C0159CC4EC0B3FEF0BF3C261ED2(0,03 ha)

ID 3901

ÁREA:36,04 ha

DATA DE DETECÇÃO:01/06/2019

ESTADOS:AMAZONAS

CIDADES:NOVO ARIPUANÃ

CARs que interseccionam com o Alerta:

AM-1303304-FAE22D8244E74D35B244096531EADCEC(0,80 ha)
AM-1303304-929A33DD658545A39A4E778B452C8CF1(10,11 ha)
AM-1303304-25935C8C9EFA456494E3192E63B225CD(9,94 ha)
AM-1303304-2827448B6CF64F27BFB4DDC75405E242(7,45 ha)
AM-1303304-C9DC31D31B454F5AAB42B363B22E2C56(6,66 ha)
AM-1303304-C3C21B28497B4CBB88C7B55D6F996AC8(0,25 ha)
AM-1303304-2D7315CDA18A4FCF984E32060B9A70D7(0,84 ha)

ID 107667

ÁREA:35,75 ha

DATA DE DETECÇÃO:01/07/2019

ESTADOS:AMAZONAS

CIDADES:NOVO ARIPUANÃ

CARs que interseccionam com o Alerta:

AM-1303304-CC1772F070C34AC18622B14F03A7230B(20,14 ha)
AM-1303304-F85AD34BB5C845B09C4B5D1FBBC9C126(0,04 ha)
AM-1303304-D7A252D0B4F74D14AFF6919B4A7BC4A1(0,01 ha)
AM-1303304-A6EC1F1C604A41E9891443864C2A0D3E(20,93 ha)
AM-1303304-2BE4EA0F8A9A43ADB25ADF5D9113552D(0,95 ha)
AM-1303304-E8E73B9B82374715A56EC4FEB347D614(13,82 ha)

ID 6607

ÁREA:32,96 ha

DATA DE DETECÇÃO:01/06/2019

ESTADOS:AMAZONAS

CIDADES:NOVO ARIPUANÃ

CARs que interseccionam com o Alerta:

AM-1303304-DE493923A2D04DFF8CB670DB0E42E8A6(0,00 ha)
AM-1303304-0D5D74B48D504C61B96B649B5F5A2183(0,00 ha)

ID 23503

ÁREA:32,74 ha

DATA DE DETECÇÃO:01/06/2019

ESTADOS:AMAZONAS

CIDADES:NOVO ARIPUANÃ

CARs que interseccionam com o Alerta:

AM-1303304-21B1B5E668AE4084B25105E735000473(0,76 ha)
AM-1303304-3F54F01E489B41F4BEF1AD64CF5B8D41(10,46 ha)
AM-1303304-832AD1336A004A829C909B76C268605F(0,76 ha)
AM-1303304-1601D3D940D44224B91560B2A658E2EC(9,70 ha)
AM-1303304-BDDDB8C71C4A41D9936DE96367FC5AAE(8,30 ha)
AM-1303304-A4102D35666D43E887CA4F31014E70E7(2,16 ha)
AM-1303304-B8721DA44B5A43A8849EDA30E0C146BF(1,11 ha)

ID 7028

ÁREA:31,90 ha

DATA DE DETECÇÃO:01/07/2019

ESTADOS:AMAZONAS

CIDADES:NOVO ARIPUANÃ

CARs que interseccionam com o Alerta:

AM-1303304-B666D9A579F545CBBF81414B037FF30F(31,76 ha)
AM-1303304-844E51918A5F4B70BCE87B94B5DDDA69(0,14 ha)
AM-1303304-6CEEE6A9AFBE4B4EAE7BA6A6C985E5BF(17,88 ha)
AM-1303304-A369500E4A2B4022931BEA987AFCD201(13,88 ha)

ID 94617

ÁREA:31,68 ha

DATA DE DETECÇÃO:01/05/2019

ESTADOS:AMAZONAS

CIDADES:NOVO ARIPUANÃ

CARs que interseccionam com o Alerta:

AM-1303304-9FF9E7836C7A470588B2EDEB15111848(0,42 ha)

ID 91780

ÁREA:31,58 ha

DATA DE DETECÇÃO:01/04/2019

ESTADOS:AMAZONAS

CIDADES:NOVO ARIPUANÃ

CARs que interseccionam com o Alerta:

AM-1303304-EE9F110DAE0548D9A32853F39B127599(1,80 ha)
AM-1303304-D7D650AAA96840F1819F68FCF42955CC(18,30 ha)
AM-1303304-B35B2AABE3564F3D924D433653447726(11,47 ha)
AM-1303304-BC3B31CAD95F46448C899AF15860B124(0,00 ha)

ID 23254

ÁREA:28,94 ha

DATA DE DETECÇÃO:01/03/2019

ESTADOS:AMAZONAS

CIDADES:NOVO ARIPUANÃ

CARs que interseccionam com o Alerta:

AM-1303304-3457C3FFE50E4958994CAA3E63A13DCA(0,01 ha)

ID 107668

ÁREA:28,86 ha

DATA DE DETECÇÃO:01/07/2019

ESTADOS:AMAZONAS

CIDADES:NOVO ARIPUANÃ

CARs que interseccionam com o Alerta:

AM-1303304-FDD39396236740F3A770595B0C1062DE(8,06 ha)
AM-1303304-86984DB5C5F448459893F96A6C27491A(20,73 ha)
AM-1303304-3FE3B91499454ADF8F11D400F2442E59(0,07 ha)

ID 6556

ÁREA:27,71 ha

DATA DE DETECÇÃO:01/07/2019

ESTADOS:AMAZONAS

CIDADES:NOVO ARIPUANÃ

CARs que interseccionam com o Alerta:

AM-1303304-A48F2B6460FA418A8628C10ECB79B70A(26,97 ha)
AM-1303304-193551EF72CE4EBDB1689FB2D0FC8E3F(24,34 ha)
AM-1303304-B5BDBEB067F248E1BF3822415C93D132(2,63 ha)
AM-1303304-606832A872714B5693B2B2CF3B05132C(0,74 ha)

ID 8468

ÁREA:27,29 ha

DATA DE DETECÇÃO:19/06/2019

ESTADOS:AMAZONAS

CIDADES:NOVO ARIPUANÃ

CARs que interseccionam com o Alerta:

AM-1303304-EE9F110DAE0548D9A32853F39B127599(4,96 ha)
AM-1303304-D7D650AAA96840F1819F68FCF42955CC(9,27 ha)
AM-1303304-B35B2AABE3564F3D924D433653447726(13,03 ha)
AM-1303304-BC3B31CAD95F46448C899AF15860B124(0,02 ha)

ID 94451

ÁREA:27,15 ha

DATA DE DETECÇÃO:01/05/2019

ESTADOS:AMAZONAS

CIDADES:NOVO ARIPUANÃ

CARs que interseccionam com o Alerta:

AM-1303304-83801AAF4B2B41ECAB8389B1052A720E(27,15 ha)

ID 103549

ÁREA:26,87 ha

DATA DE DETECÇÃO:01/06/2019

ESTADOS:AMAZONAS

CIDADES:NOVO ARIPUANÃ

CARs que interseccionam com o Alerta:

AM-1303304-FF59232E37EF4037B6805C57695BBA2E(0,00 ha)
AM-1303304-1E0108A761C747CA98537DCEC2C0CD9B(0,00 ha)
AM-1303304-68DE91A4AEC54400A87BC3E4CD11DE9B(3,15 ha)

ID 8077

ÁREA:26,09 ha
DATA DE DETECÇÃO:18/06/2019
ESTADOS:AMAZONAS
CIDADES:NOVO ARIPUANÃ

CARs que interseccionam com o Alerta:

AM-1303304-83801AAF4B2B41ECAB8389B1052A720E(26,09 ha)
AM-1303304-458185EC172944D2BD4F233D47FFAEA2(26,09 ha)

ID 14851

ÁREA:25,63 ha
DATA DE DETECÇÃO:01/04/2019
ESTADOS:AMAZONAS
CIDADES:NOVO ARIPUANÃ

CARs que interseccionam com o Alerta:

AM-1303304-7D1A9A68CFE84A6CB499B335CAF750B2(5,56 ha)
AM-1303304-C226FA84E45A4798BC6A8AA02E07BB99(19,79 ha)
AM-1303304-632D742E726C4C3884BA9FBADB35F2F2(0,28 ha)

ID 14714

ÁREA:25,34 ha
DATA DE DETECÇÃO:01/04/2019
ESTADOS:
AMAZONAS
CIDADES:

NOVO ARIPUANÃ

CARs que interseccionam com o Alerta:

AM-1303304-3E284D292A1B42348C891FEAA5C4A6C3(12,42 ha)
AM-1303304-E69E4FAE775C405297FBEAAC9F39539A(12,92 ha)

ID 87770

ÁREA:25,28 ha
DATA DE DETECÇÃO:01/07/2019
ESTADOS:AMAZONAS
CIDADES:NOVO ARIPUANÃ

CARs que interseccionam com o Alerta:

AM-1303304-3C61F01AB38343CAA033C3250F95C26F(0,07 ha)

ID 41881

ÁREA:25,14 ha
DATA DE DETECÇÃO:01/08/2019
ESTADOS:AMAZONAS
CIDADES:NOVO ARIPUANÃ

CARs que interseccionam com o Alerta:

AM-1303304-E3FF275C83A445C885A79BFA9A410288(0,07 ha)

ID 96159

ÁREA:24,75 ha
DATA DE DETECÇÃO:01/08/2019
ESTADOS:AMAZONAS
CIDADES:NOVO ARIPUANÃ

CARs que interseccionam com o Alerta:

AM-1303304-9C9EFE3ED22B412BA1ABC2106949AFF4(0,77 ha)

ID 5609

ÁREA:24,05 ha
DATA DE DETECÇÃO:01/07/2019
ESTADOS:AMAZONAS
CIDADES:NOVO ARIPUANÃ

CARs que interseccionam com o Alerta:

AM-1303304-68DE91A4AEC54400A87BC3E4CD11DE9B(11,68 ha)

ID 53469

ÁREA:23,58 ha
DATA DE DETECÇÃO:30/09/2019
ESTADOS:AMAZONAS
CIDADES:NOVO ARIPUANÃ

CARs que interseccionam com o Alerta:

AM-1303304-480133D83E6449C3925A2CE9744707A9(8,16 ha)

ID 103057

ÁREA:22,45 ha
DATA DE DETECÇÃO:17/07/2019
ESTADOS:AMAZONAS
CIDADES:NOVO ARIPUANÃ

CARs que interseccionam com o Alerta:

AM-1303304-152ADC0F640143F3923B4809E981D82E(0,38 ha)
AM-1303304-520BBEB85FE34E75A30900F89BF5730C(12,06 ha)
AM-1303304-C206E974663847D1B8BB505AEF78EB18(11,98 ha)
AM-1303304-ACD131FF26EE423FBB98CAB3F09EF88E(10,08 ha)
AM-1303304-28D18CE0FB434AE8A2DA99F5C2CD7561(0,38 ha)

ID 7517

ÁREA:22,37 ha
DATA DE DETECÇÃO:01/07/2019
ESTADOS:AMAZONAS
CIDADES:NOVO ARIPUANÃ

CARs que interseccionam com o Alerta:

AM-1303304-A7FE7871F9B84EDA8801548176181D75(9,11 ha)

ID 6693

ÁREA:21,61 ha
DATA DE DETECÇÃO:01/06/2019
ESTADOS:AMAZONAS
CIDADES:NOVO ARIPUANÃ

CARs que interseccionam com o Alerta:

AM-1303304-93A10C8E76FE4E3997ADAE2BF36649FC(4,75 ha)
AM-1303304-1C77D27845F6468FA5B9041AD6D4AC22(9,61 ha)
AM-1303304-6897A8AE9D204F0FA23AD4C9203B28C6(7,41 ha)

ID 5072

ÁREA:20,76 ha
DATA DE DETECÇÃO:01/07/2019
ESTADOS:AMAZONAS
CIDADES:NOVO ARIPUANÃ

CARs que interseccionam com o Alerta:

AM-1303304-83801AAF4B2B41ECAB8389B1052A720E(20,76 ha)
AM-1303304-458185EC172944D2BD4F233D47FFAEA2(1,20 ha)

ID 5577

ÁREA:20,56 ha
DATA DE DETECÇÃO:01/06/2019
ESTADOS:AMAZONAS
CIDADES:NOVO ARIPUANÃ

CARs que interseccionam com o Alerta:

AM-1303304-EBCDD38AA99B4FBD8B7DE18C0AFA37BA(6,33 ha)
AM-1303304-A1DDD3FA0EC242779C47D7B1236C85EE(14,79 ha)
AM-1303304-DF3CECFF3C343B682C5F687293EC5BB(5,76 ha)

ID 6330

ÁREA:19,95 ha
DATA DE DETECÇÃO:27/06/2019
ESTADOS:AMAZONAS
CIDADES:NOVO ARIPUANÃ

CARs que interseccionam com o Alerta:

AM-1303304-D3A14EBBBB8A4BCDBAD805335536BEF8(16,09 ha)

AM-1303304-3129D2666A2D484E9C6D0EE07D48BA7D(3,86 ha)

ID 98199

ÁREA:19,58 ha

DATA DE DETECÇÃO:01/05/2019

ESTADOS:AMAZONAS

CIDADES:NOVO ARIPUANÃ

CARs que interseccionam com o Alerta:

AM-1303304-D7712136165A48F2AAABF4575DF3DC6C(0,14 ha)

ID 23274

ÁREA:19,58 ha

DATA DE DETECÇÃO:01/06/2019

ESTADOS:AMAZONAS

CIDADES:NOVO ARIPUANÃ

CARs que interseccionam com o Alerta:

AM-1303304-2C89EA95708044BEB187DE11DCCD9452(0,79 ha)

ID 85765

ÁREA:19,31 ha

DATA DE DETECÇÃO:19/03/2019

ESTADOS:AMAZONAS

CIDADES:NOVO ARIPUANÃ

CARs que interseccionam com o Alerta:

AM-1303304-7D1A9A68CFE84A6CB499B335CAF750B2(5,13 ha)

AM-1303304-C226FA84E45A4798BC6A8AA02E07BB99(14,09 ha)

AM-1303304-632D742E726C4C3884BA9FBADB35F2F2(0,09 ha)

ID 99538

ÁREA:18,01 ha

DATA DE DETECÇÃO:01/07/2019

ESTADOS:AMAZONAS

CIDADES:NOVO ARIPUANÃ

CARs que interseccionam com o Alerta:

AM-1303304-D153D017BEAC4E9F83E5F805F38BD665(5,66 ha)

AM-1303304-4AAD5D64D3CF4B86B1D609B7E38F93A4(10,97 ha)

ID 4583

ÁREA:17,91 ha

DATA DE DETECÇÃO:01/06/2019

ESTADOS:AMAZONAS

CIDADES:NOVO ARIPUANÃ

CARs que interseccionam com o Alerta:

AM-1303304-07E26A96AAC24E1FAB0B7D0F03B31986(0,39 ha)

AM-1303304-52CE311699FA4E75946FB8A810AD7283(17,51 ha)

ID 99479

ÁREA:17,90 ha

DATA DE DETECÇÃO:01/06/2019

ESTADOS:AMAZONAS

CIDADES:NOVO ARIPUANÃ

CARs que interseccionam com o Alerta:

AM-1303304-0E18079A79B84D9392E3F0560B815E92(17,42 ha)

ID 88917

ÁREA:17,42 ha

DATA DE DETECÇÃO:01/08/2019

ESTADOS:AMAZONAS

CIDADES:NOVO ARIPUANÃ

CARs que interseccionam com o Alerta:

AM-1303304-83801AAF4B2B41ECAB8389B1052A720E(17,42 ha)

AM-1303304-458185EC172944D2BD4F233D47FFAEA2(17,42 ha)

ID 11955

ÁREA:17,26 ha

DATA DE DETECÇÃO:20/04/2019

ESTADOS:AMAZONAS

CIDADES:NOVO ARIPUANÃ

CARs que interseccionam com o Alerta:

AM-1303304-0F179F7280424A6891C0026ED599A5A7(9,78 ha)

AM-1303304-B639285C6E024A3C9F10ACF49EFA49EF(7,48 ha)

ID 6099

ÁREA:16,54 ha

DATA DE DETECÇÃO:01/05/2019

ESTADOS:AMAZONAS

CIDADES:NOVO ARIPUANÃ

CARs que interseccionam com o Alerta:

AM-1303304-B5985CBD17E94B6E8D95745733A6B374(16,54 ha)

ID 83798

ÁREA:16,32 ha

DATA DE DETECÇÃO:19/06/2019

ESTADOS:AMAZONAS

CIDADES:NOVO ARIPUANÃ

CARs que interseccionam com o Alerta:

AM-1303304-B5985CBD17E94B6E8D95745733A6B374(16,32 ha)

ID 6376

ÁREA:15,92 ha

DATA DE DETECÇÃO:01/06/2019

ESTADOS:AMAZONAS

CIDADES:NOVO ARIPUANÃ

CARs que interseccionam com o Alerta:

AM-1303304-OFFAE05B2DD74DF3BF667A2070FFAE01(4,81 ha)

AM-1303304-181BE9AD230D4290838586DF16322E18(5,68 ha)

ID 94627

ÁREA:15,85 ha

DATA DE DETECÇÃO:01/05/2019

ESTADOS:AMAZONAS

CIDADES:NOVO ARIPUANÃ

CARs que interseccionam com o Alerta:

AM-1303304-BDAC4616D5E0479999EF324F3FBAD0E(0,13 ha)

AM-1303304-2BE4EAOF8A9A43ADB25ADF5D9113552D(15,58 ha)

AM-1303304-E8E73B9B82374715A56EC4FEB347D614(0,04 ha)

AM-1303304-A3BEA5D97654421FA3AB09EA8EE020DD(0,22 ha)

ID 94093

ÁREA:15,42 ha

DATA DE DETECÇÃO:01/04/2019

ESTADOS:AMAZONAS

CIDADES:NOVO ARIPUANÃ

CARs que interseccionam com o Alerta:

AM-1303304-3C61F01AB38343CAA033C3250F95C26F(0,07 ha)

AM-1303304-3057DE5F2ADE41B5B55228D699492177(15,33 ha)

ID 94618

ÁREA:15,35 ha

DATA DE DETECÇÃO:01/05/2019

ESTADOS:AMAZONAS

CIDADES:NOVO ARIPUANÃ

CARs que interseccionam com o Alerta:

AM-1303304-9FF9E7836C7A470588B2EDEB15111848(0,02 ha)

ID 99279

ÁREA:15,26 ha

DATA DE DETECÇÃO:01/07/2019

ESTADOS:AMAZONAS

CIDADES:NOVO ARIPUANÃ

CARs que interseccionam com o Alerta:

AM-1303304-AF41188BD7F64DB9965C33553A136997(14,03 ha)

AM-1303304-5B74F0E13EAB46078F101B0CD8738C6A(2,00 ha)

AM-1303304-7B9D1018F2244B2BB63D080728DA6AAC(1,23 ha)

ID 23372

ÁREA:15,20 ha

DATA DE DETECÇÃO:01/05/2019

ESTADOS:AMAZONAS

CIDADES:NOVO ARIPUANÃ

CARs que interseccionam com o Alerta:

AM-1303304-3C61F01AB38343CAA033C3250F95C26F(0,22 ha)

AM-1303304-3057DE5F2ADE41B5B55228D699492177(14,84 ha)

ID 100903

ÁREA:15,00 ha

DATA DE DETECÇÃO:09/06/2019

ESTADOS:AMAZONAS

CIDADES:NOVO ARIPUANÃ

CARs que interseccionam com o Alerta:

AM-1303304-BDAC4616D5E0479999EF324F3BFBAD0E(8,02 ha)

AM-1303304-2BE4EA0F8A9A43ADB25ADF5D9113552D(6,98 ha)

AM-1303304-A3BEA5D97654421FA3AB09EA8EE020DD(1,99 ha)

AM-1303304-1D7373CC56FE43758999A31399B14CFA(6,03 ha)

ID 102202

ÁREA:14,59 ha

DATA DE DETECÇÃO:04/07/2019

ESTADOS:AMAZONAS

CIDADES:NOVO ARIPUANÃ

CARs que interseccionam com o Alerta:

AM-1303304-A58B1D02C9D04B7EB6CEB2BA6E3DEDC6(13,21 ha)

ID 88921

ÁREA:13,04 ha

DATA DE DETECÇÃO:01/08/2019

ESTADOS:AMAZONAS

CIDADES:NOVO ARIPUANÃ

CARs que interseccionam com o Alerta:

AM-1303304-EA518B5B7C474409B6E7607E929FCF81(13,04 ha)

ID 8673

ÁREA:12,86 ha

DATA DE DETECÇÃO:01/07/2019

ESTADOS:AMAZONAS

CIDADES:NOVO ARIPUANÃ

CARs que interseccionam com o Alerta:

AM-1303304-9F0AB949CC0547FB99F808678399F315(12,86 ha)

AM-1303304-3DBDE9FD27914645AC5ED77054B554AB(0,00 ha)

ID 85222

ÁREA:12,66 ha

DATA DE DETECÇÃO:01/08/2019

ESTADOS:AMAZONAS

CIDADES:NOVO ARIPUANÃ

CARs que interseccionam com o Alerta:

AM-1303304-BDAC4616D5E0479999EF324F3BFBAD0E(0,08 ha)

AM-1303304-9164CBDF67F646709AEC3FFE51C9E63F(12,58 ha)

AM-1303304-1D7373CC56FE43758999A31399B14CFA(0,08 ha)

ID 17241

ÁREA:12,64 ha

DATA DE DETECÇÃO:01/05/2019

ESTADOS:AMAZONAS

CIDADES:NOVO ARIPUANÃ

CARs que interseccionam com o Alerta:

AM-1303304-70D43D87774041D7A20589D48469A541(2,47 ha)

ID 11313

ÁREA:12,50 ha

DATA DE DETECÇÃO:01/07/2019

ESTADOS:AMAZONAS

CIDADES:NOVO ARIPUANÃ

CARs que interseccionam com o Alerta:

AM-1303304-F5D4D1AC80B04216AABAE764A66E7D86(6,85 ha)

ID 8548

ÁREA:11,82 ha

DATA DE DETECÇÃO:18/06/2019

ESTADOS:AMAZONAS

CIDADES:NOVO ARIPUANÃ

CARs que interseccionam com o Alerta:

AM-1303304-D36D089A9AED4A82972B702B0A502E34(11,82 ha)

ID 104376

ÁREA:10,86 ha

DATA DE DETECÇÃO:01/07/2019

ESTADOS:AMAZONAS

CIDADES:NOVO ARIPUANÃ

CARs que interseccionam com o Alerta:

AM-1303304-7B9D1018F2244B2BB63D080728DA6AAC(10,05 ha)

ID 98207

ÁREA:9,82 ha

DATA DE DETECÇÃO:01/05/2019

ESTADOS:AMAZONAS

CIDADES:NOVO ARIPUANÃ

CARs que interseccionam com o Alerta:

AM-1303304-06C6B36371984F299338A597A478CB71(0,62 ha)

AM-1303304-A9645BFA39B24C6FA5BB5185BBBDC007(9,20 ha)

AM-1303304-9DA19A31FB114F89AC1E75BEE162AEF7(0,62 ha)

ID 36896

ÁREA:9,72 ha

DATA DE DETECÇÃO:01/08/2019

ESTADOS:AMAZONAS

CIDADES:NOVO ARIPUANÃ

CARs que interseccionam com o Alerta:

AM-1303304-780E6D2CFEDA47BCB87A455A43F68251(9,72 ha)

ID 26955

ÁREA:9,59 ha

DATA DE DETECÇÃO:15/09/2019

ESTADOS:AMAZONAS

CIDADES:NOVO ARIPUANÃ

CARs que interseccionam com o Alerta:

AM-1303304-4155B72625714831962F52DD76BB0C88(4,16 ha)

AM-1303304-9383838A5F9A4EEF9EFC5384512C9881(2,49 ha)

AM-1303304-A96BFCDBC44E41E98CB7ED5C50C94065(1,04 ha)

AM-1303304-51C43C3CB0124C1B8A904F824185AFE8(1,89 ha)

ID 19467

ÁREA:8,42 ha

DATA DE DETECÇÃO:01/07/2019

ESTADOS:AMAZONAS

CIDADES:NOVO ARIPUANÃ

CARs que interseccionam com o Alerta:

AM-1303304-96A5BEE0CB294D2A8A306F2A77465CC1(0,21 ha)

ID 63112

ÁREA:8,14 ha
DATA DE DETECÇÃO:01/09/2019
ESTADOS:AMAZONAS
CIDADES:NOVO ARIPUANÃ
CARs que interseccionam com o Alerta:
AM-1303304-F94F2BB242FC4136BE23DABCC649AD8D(7,68 ha)

ID 112078
ÁREA:7,79 ha
DATA DE DETECÇÃO:01/08/2019
ESTADOS:AMAZONAS
CIDADES:NOVO ARIPUANÃ
CARs que interseccionam com o Alerta:
AM-1300144-E820006736374D91A42C5914A1A0BB42(7,79 ha)

ID 53266
ÁREA:7,55 ha
DATA DE DETECÇÃO:01/09/2019
ESTADOS:AMAZONAS
CIDADES:NOVO ARIPUANÃ
CARs que interseccionam com o Alerta:
AM-1303304-69860F0ABE5341D680732D981533C644(0,84 ha)
AM-1303304-56961A18FBD84AB5B4F2552B1016FAE0(6,76 ha)

ID 42291
ÁREA:6,75 ha
DATA DE DETECÇÃO:01/08/2019
ESTADOS:AMAZONAS
CIDADES:NOVO ARIPUANÃ
CARs que interseccionam com o Alerta:
AM-1303304-625CD5F4D8C04115A91F6680FB04A7FD(6,75 ha)

ID 24507
ÁREA:6,21 ha
DATA DE DETECÇÃO:01/07/2019
ESTADOS:AMAZONAS
CIDADES:NOVO ARIPUANÃ
CARs que interseccionam com o Alerta:
AM-1303304-82DBA64A286443A09CA923B90FDCBEE1(6,19 ha)

ID 108928
ÁREA:
6,01 ha
DATA DE DETECÇÃO:
26/11/2019
ESTADOS:
AMAZONAS
CIDADES:
NOVO ARIPUANÃ
CARs que interseccionam com o Alerta:
AM-1303304-11BF001E2AB84C69B5F9456C49191BDA
(5,86 ha)

ID 21598
ÁREA:5,80 ha
DATA DE DETECÇÃO:01/06/2019
ESTADOS:AMAZONAS
CIDADES:NOVO ARIPUANÃ
CARs que interseccionam com o Alerta:
AM-1303304-D9F6B1064614457CBF4778F4C11D9F97(5,80 ha)
AM-1303304-6512F0DB22A744BB8211D24435C7C202(0,26 ha)
AM-1303304-C2B2554BF96543A4B98A165A762B16CB(5,80 ha)

ID 37842
ÁREA:5,34 ha

DATA DE DETECÇÃO:01/09/2019
ESTADOS:AMAZONAS
CIDADES:NOVO ARIPUANÃ
CARs que interseccionam com o Alerta:
AM-1303304-EA518B5B7C474409B6E7607E929FCF81(5,34 ha)

ID 90214
ÁREA:5,21 ha
DATA DE DETECÇÃO:03/06/2019
ESTADOS:AMAZONAS
CIDADES:NOVO ARIPUANÃ
CARs que interseccionam com o Alerta:
AM-1303304-3B0CFDA4294B41DDB4FC12C058F39A61(5,21 ha)

ID 107032
ÁREA:4,96 ha
DATA DE DETECÇÃO:28/07/2019
ESTADOS:AMAZONAS
CIDADES:NOVO ARIPUANÃ
CARs que interseccionam com o Alerta:
AM-1303304-34D0995F51AC41808D6AB38FA789BEDA(4,96 ha)

ID 53356
ÁREA:4,43 ha
DATA DE DETECÇÃO:01/09/2019
ESTADOS:AMAZONAS
CIDADES:NOVO ARIPUANÃ
CARs que interseccionam com o Alerta:
AM-1303304-0819DF0B8A534FE7BB375CC19FF4739A(4,43 ha)

ID 89947
ÁREA:4,10 ha
DATA DE DETECÇÃO:14/01/2019
ESTADOS:AMAZONAS
CIDADES:NOVO ARIPUANÃ
CARs que interseccionam com o Alerta:
AM-1303304-393785B6C7CF4B3194848BB8F978C5FE(3,41 ha)
AM-1303304-53BFD207675A4A25B0F51CF368099722(4,10 ha)
AM-1303304-3AC7EA308B8A4704B79D52612EABFCCB(0,73 ha)

ID 24417
ÁREA:3,92 ha
DATA DE DETECÇÃO:01/07/2019
ESTADOS:AMAZONAS
CIDADES:NOVO ARIPUANÃ
CARs que interseccionam com o Alerta:
AM-1303304-F16F694226BC43F39EC5E131262E1924(0,33 ha)

ID 4251
ÁREA:3,77 ha
DATA DE DETECÇÃO:01/06/2019
ESTADOS:AMAZONAS
CIDADES:NOVO ARIPUANÃ
CARs que interseccionam com o Alerta:
AM-1303304-FB25F460E98345F4B8C053CE3D2CD8D5(0,15 ha)

ID 90451
ÁREA:3,63 ha
DATA DE DETECÇÃO:20/04/2019
ESTADOS:AMAZONAS
CIDADES:NOVO ARIPUANÃ
CARs que interseccionam com o Alerta:
AM-1303304-EBCDD38AA99B4FBD8B7DE18C0AFA37BA(0,03 ha)
AM-1303304-A1DDD3FA0EC242779C47D7B1236C85EE(3,63 ha)

ID 43155
ÁREA:3,60 ha
DATA DE DETECCÃO:01/08/2019
ESTADOS:AMAZONAS
CIDADES:NOVO ARIPUANÃ
CARs que interseccionam com o Alerta:
AM-1303304-1998B2EEDF834910B0DA9E5D38D23141(3,30 ha)
AM-1303304-97D5C4CB7C854FBAAC654E3AE03CAD6A(0,24 ha)

ID 41890
ÁREA:3,57 ha
DATA DE DETECCÃO:01/08/2019
ESTADOS:AMAZONAS
CIDADES:MANICORÉ, NOVO ARIPUANÃ
CARs que interseccionam com o Alerta:
AM-1302702-7610708A4EB54550B92A4FD17725AA1E(1,67 ha)
AM-1303304-DAE40D4DFB384535BE754A2B5BF60B9C(0,08 ha)

ID 89848
ÁREA:3,35 ha
DATA DE DETECCÃO:14/01/2019
ESTADOS:AMAZONAS
CIDADES:NOVO ARIPUANÃ
CARs que interseccionam com o Alerta:
AM-1303304-8BF5C8D1486A470CAAFACD367B308919(0,15 ha)
AM-1303304-718B8E877AD94F4D9E9CB910DA691672(0,09 ha)

ID 9778
ÁREA:3,33 ha
DATA DE DETECCÃO:18/06/2019
ESTADOS:AMAZONAS
CIDADES:NOVO ARIPUANÃ
CARs que interseccionam com o Alerta:
AM-1303304-3C61F01AB38343CAA033C3250F95C26F(0,50 ha)
AM-1303304-3057DE5F2ADE41B5B55228D699492177(2,78 ha)

ID 28430
ÁREA:3,25 ha
DATA DE DETECCÃO:01/08/2019
ESTADOS:AMAZONAS
CIDADES:NOVO ARIPUANÃ
CARs que interseccionam com o Alerta:
AM-1303304-ODFCA81828E64971B745494ADB3E95EE(3,25 ha)

ID 37324
ÁREA:3,12 ha
DATA DE DETECCÃO:29/08/2019
ESTADOS:AMAZONAS
CIDADES:NOVO ARIPUANÃ
CARs que interseccionam com o Alerta:
AM-1303304-C37446E7089D48BD8D3C572EFB0061B2(3,12 ha)

ID 22809
ÁREA:3,10 ha
DATA DE DETECCÃO:01/07/2019
ESTADOS:AMAZONAS
CIDADES:NOVO ARIPUANÃ
CARs que interseccionam com o Alerta:
AM-1303304-D9EC48FB0B544F40885560ED9F9831BD(1,62 ha)

ID 110928
ÁREA:3,08 ha
DATA DE DETECCÃO:01/08/2019
ESTADOS:AMAZONAS
CIDADES:BORBA, NOVO ARIPUANÃ

CARs que interseccionam com o Alerta:
AM-1300805-80913A50A24D4A0EB1283B0CB3AFBD25(3,08 ha)

ID 58682
ÁREA:3,04 ha
DATA DE DETECCÃO:21/11/2019
ESTADOS:AMAZONAS
CIDADES:NOVO ARIPUANÃ
CARs que interseccionam com o Alerta:
AM-1303304-598E2A8FBBD4340823EA18632440A66(3,04 ha)

ID 22806
ÁREA:2,98 ha
DATA DE DETECCÃO:26/06/2019
ESTADOS:AMAZONAS
CIDADES:NOVO ARIPUANÃ
CARs que interseccionam com o Alerta:
AM-1303304-441D6FAB76374DECB17C5893BBB6131(2,98 ha)

ID 21384
ÁREA:2,70 ha
DATA DE DETECCÃO:01/07/2019
ESTADOS:AMAZONAS
CIDADES:NOVO ARIPUANÃ
CARs que interseccionam com o Alerta:
AM-1303304-34D0995F51AC41808D6AB38FA789BEDA(2,70 ha)

ID 43256
ÁREA:2,69 ha
DATA DE DETECCÃO:01/08/2019
ESTADOS:AMAZONAS
CIDADES:NOVO ARIPUANÃ
CARs que interseccionam com o Alerta:
AM-1300805-80913A50A24D4A0EB1283B0CB3AFBD25(2,69 ha)

ID 77426
ÁREA:2,58 ha
DATA DE DETECCÃO:01/11/2019
ESTADOS:AMAZONAS
CIDADES:NOVO ARIPUANÃ
CARs que interseccionam com o Alerta:
AM-1302702-7610708A4EB54550B92A4FD17725AA1E(0,00 ha)
AM-1303304-DAE40D4DFB384535BE754A2B5BF60B9C(2,55 ha)

ID 85934
ÁREA:2,42 ha
DATA DE DETECCÃO:01/04/2019
ESTADOS:AMAZONAS
CIDADES:NOVO ARIPUANÃ
CARs que interseccionam com o Alerta:
AM-1303304-62CEEFD1469E485388A686D7977D613E(0,07 ha)
AM-1303304-5BD07AC2EF924BAE87636EF00AD2260A(2,35 ha)

ID 54136
ÁREA:2,29 ha
DATA DE DETECCÃO:01/10/2019
ESTADOS:AMAZONAS
CIDADES:NOVO ARIPUANÃ
CARs que interseccionam com o Alerta:
AM-1303304-FB25F460E98345F4B8C053CE3D2CD8D5(2,23 ha)

ID 77429
ÁREA:2,13 ha
DATA DE DETECCÃO:01/11/2019
ESTADOS:AMAZONAS

CIDADES:NOVO ARIPUANÃ
CARs que interseccionam com o Alerta:
AM-1302702-E743ECF9EA6D416297C998AD021FC8CA(0,11 ha)

ID 24416
ÁREA:2,11 ha
DATA DE DETECÇÃO:01/07/2019
ESTADOS:AMAZONAS
CIDADES:NOVO ARIPUANÃ
CARs que interseccionam com o Alerta:
AM-1303304-34D0995F51AC41808D6AB38FA789BEDA(2,11 ha)

ID 54151
ÁREA:1,98 ha
DATA DE DETECÇÃO:01/10/2019
ESTADOS:AMAZONAS
CIDADES:NOVO ARIPUANÃ
CARs que interseccionam com o Alerta:
AM-1303304-A539C93576604ED3BD6DC8DA76349EDF(1,98 ha)

ID 20182
ÁREA:1,77 ha
DATA DE DETECÇÃO:01/07/2019
ESTADOS:AMAZONAS
CIDADES:NOVO ARIPUANÃ
CARs que interseccionam com o Alerta:
AM-1303304-34D0995F51AC41808D6AB38FA789BEDA(1,77 ha)

ID 42924
ÁREA:1,73 ha
DATA DE DETECÇÃO:01/08/2019
ESTADOS:AMAZONAS
CIDADES:NOVO ARIPUANÃ
CARs que interseccionam com o Alerta:
AM-1302702-7610708A4EB54550B92A4FD17725AA1E(1,73 ha)

ID 11920
ÁREA:1,67 ha
DATA DE DETECÇÃO:01/04/2019
ESTADOS:AMAZONAS
CIDADES:NOVO ARIPUANÃ
CARs que interseccionam com o Alerta:
AM-1303304-F7095AED8FC54BFFBFCBF50603D1F097(0,09 ha)
AM-1303304-0676C926A157499C85FB60FEFFB08565(0,69 ha)
AM-1303304-1FC8802464494D8284BAA2C493F81569(0,01 ha)
AM-1303304-E9C500285C0A4A0CA3926B1810734F66(0,05 ha)
AM-1303304-534B66F7EF624F5EA4191D3D4F703AA6(0,00 ha)
AM-1303304-4DA49935111D42888CCC6C893B6E4E79(0,00 ha)
AM-1303304-D5A7D386F4674CE5A1309DE329AC7142(0,28 ha)
AM-1303304-9E605D4AD3D34E9696110448CD0968EE(0,36 ha)
AM-1303304-DBC1E9A4410345BA971A724D6E935C2D(0,01 ha)

ID 94948
ÁREA:1,66 ha
DATA DE DETECÇÃO:20/04/2019
ESTADOS:AMAZONAS
CIDADES:APUÍ, NOVO ARIPUANÃ
CARs que interseccionam com o Alerta:
AM-1300144-757B6D2D71BA4C0CA1E809D6B06240E0(1,66 ha)
AM-1303304-FF7F907EACA74840AE4A85D7ADFABC55(1,66 ha)

ID 63193
ÁREA:1,62 ha
DATA DE DETECÇÃO:01/09/2019
ESTADOS:AMAZONAS

CIDADES:NOVO ARIPUANÃ
CARs que interseccionam com o Alerta:
AM-1303304-5300293372D64E58B59066A0349843FE(1,62 ha)
AM-1303304-CFD392533BA54DF693524C5C5EF6EDEA(1,62 ha)

ID 109497
ÁREA:1,59 ha
DATA DE DETECÇÃO:01/07/2019
ESTADOS:AMAZONAS
CIDADES:NOVO ARIPUANÃ
CARs que interseccionam com o Alerta:
AM-1303304-3BE849B9328841CA86F6CEE6F2C8CD27(0,10 ha)

ID 54059
ÁREA:1,57 ha
DATA DE DETECÇÃO:01/10/2019
ESTADOS:AMAZONAS
CIDADES:NOVO ARIPUANÃ
CARs que interseccionam com o Alerta:
AM-1303304-B9F99B0866C9497A8F1424EFF560AE5D(1,58 ha)

ID 53401
ÁREA:1,54 ha
DATA DE DETECÇÃO:01/10/2019
ESTADOS:AMAZONAS
CIDADES:NOVO ARIPUANÃ
CARs que interseccionam com o Alerta:
AM-1303304-2AD357043DE64A38A323DF72E8F1D634(1,05 ha)
AM-1303304-D595E5DF59B3496E8F502BE3CC8A935B(0,49 ha)

ID 31488
ÁREA:1,28 ha
DATA DE DETECÇÃO:01/07/2019
ESTADOS:AMAZONAS
CIDADES:NOVO ARIPUANÃ
CARs que interseccionam com o Alerta:
AM-1303304-34D0995F51AC41808D6AB38FA789BEDA(1,28 ha)

ID 95951
ÁREA:1,24 ha
DATA DE DETECÇÃO:01/06/2019
ESTADOS:AMAZONAS
CIDADES:NOVO ARIPUANÃ
CARs que interseccionam com o Alerta:
AM-1303304-0F179F7280424A6891C0026ED599A5A7(0,28 ha)
AM-1303304-B639285C6E024A3C9F10ACF49EFA49EF(0,96 ha)

ID 31485
ÁREA:1,21 ha
DATA DE DETECÇÃO:01/07/2019
ESTADOS:AMAZONAS
CIDADES:NOVO ARIPUANÃ
CARs que interseccionam com o Alerta:
AM-1303304-2952EB048FB344CE9592E255EE2B9DCF(1,21 ha)

ID 89948
ÁREA:1,09 ha
DATA DE DETECÇÃO:14/01/2019
ESTADOS:AMAZONAS
CIDADES:NOVO ARIPUANÃ
CARs que interseccionam com o Alerta:
AM-1303304-A2D4B88B7F064F0883074CC212D51811(0,04 ha)

ID 42238
ÁREA:0,96 ha

DATA DE DETECCÃO:01/08/2019
ESTADOS:AMAZONAS
CIDADES:NOVO ARIPUANÃ
CARs que interseccionam com o Alerta:
AM-1303304-2B6BACA11E184567B208ABB73F8E3F3A(0,96 ha)

ID 12623
ÁREA:0,95 ha
DATA DE DETECCÃO:23/04/2019
ESTADOS:AMAZONAS
CIDADES:NOVO ARIPUANÃ
CARs que interseccionam com o Alerta:
AM-1303304-F440681ADE8345E993504784E3F216BB(0,95 ha)

ID 63054
ÁREA:0,85 ha
DATA DE DETECCÃO:01/09/2019
ESTADOS:AMAZONAS
CIDADES:NOVO ARIPUANÃ
CARs que interseccionam com o Alerta:
AM-1303304-E9CA1B5C0B0443E799D291F9B51192B3(0,85 ha)

ID 27210
ÁREA:0,83 ha
DATA DE DETECCÃO:15/09/2019
ESTADOS:AMAZONAS
CIDADES:NOVO ARIPUANÃ
CARs que interseccionam com o Alerta:
AM-1303304-CC1772F070C34AC18622B14F03A7230B(0,34 ha)
AM-1303304-F85AD34BB5C845B09C4B5D1FBBC9C126(0,02 ha)
AM-1303304-D7A252D0B4F74D14AFF6919B4A7BC4A1(0,05 ha)
AM-1303304-A6EC1F1C604A41E9891443864C2A0D3E(0,62 ha)
AM-1303304-E8E73B9B82374715A56EC4FEB347D614(0,11 ha)
AM-1303304-D5D7C56D1CEF47EE9C352A5B5A680BAA(0,04 ha)

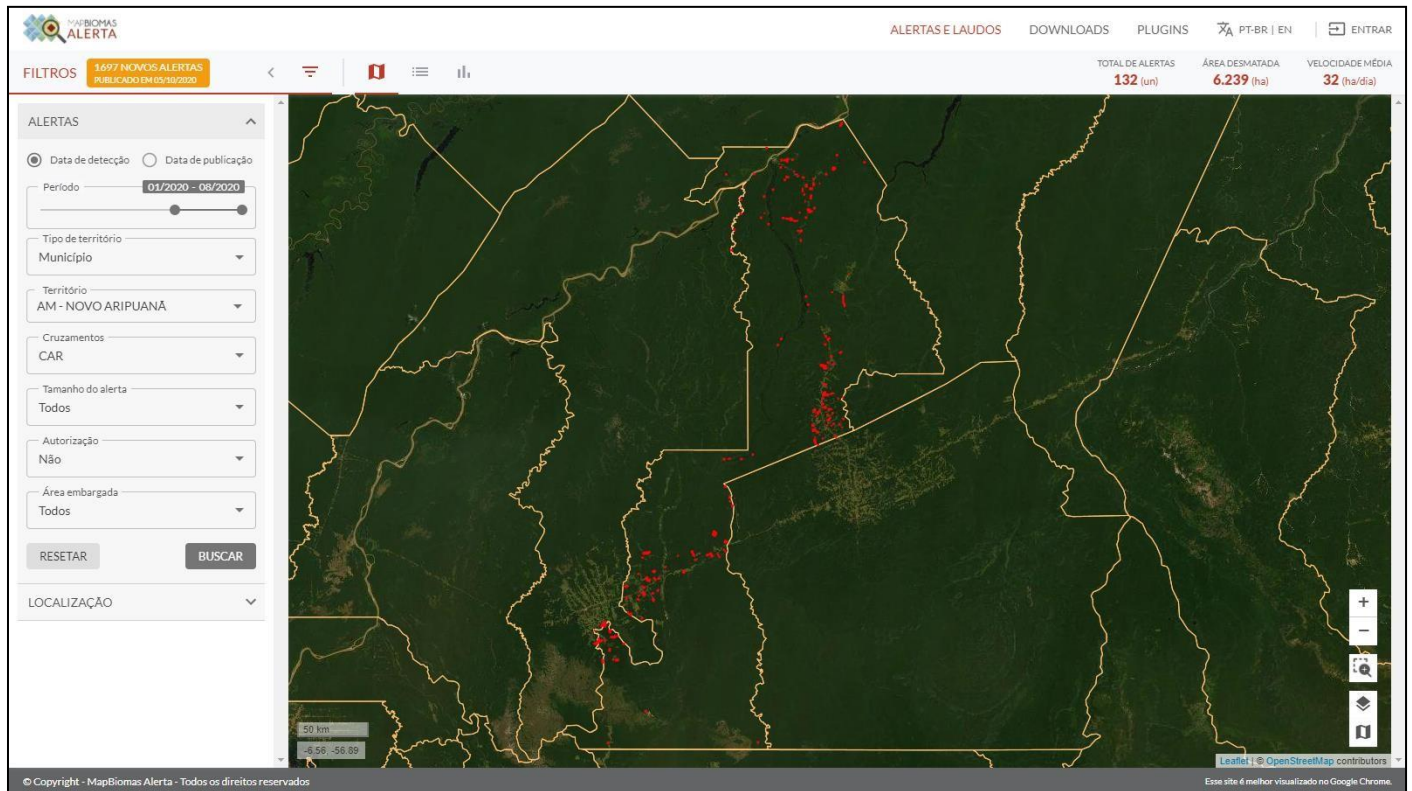
ID 85890
ÁREA:0,65 ha
DATA DE DETECCÃO:01/01/2019
ESTADOS:AMAZONAS
CIDADES:NOVO ARIPUANÃ
CARs que interseccionam com o Alerta:
AM-1303304-F02143D114FA4E3FA45B35B28DAC83B4(0,65 ha)

ID 11267
ÁREA:0,61 ha
DATA DE DETECCÃO:01/07/2019
ESTADOS:AMAZONAS
CIDADES:NOVO ARIPUANÃ
CARs que interseccionam com o Alerta:
AM-1303304-BDAC4616D5E0479999EF324F3BFBAD0E(0,61 ha)
AM-1303304-A3BEA5D97654421FA3AB09EA8EE020DD(0,23 ha)
AM-1303304-1D7373CC56FE43758999A31399B14CFA(0,37 ha)

ID 94121
ÁREA:0,57 ha
DATA DE DETECCÃO:01/04/2019
ESTADOS:AMAZONAS
CIDADES:NOVO ARIPUANÃ
CARs que interseccionam com o Alerta:
AM-1303304-152ADC0F640143F3923B4809E981D82E(0,00 ha)
AM-1303304-520BBEB85FE34E75A30900F89BF5730C(0,34 ha)
AM-1303304-C206E974663847D1B8BB505AEF78EB18(0,34 ha)
AM-1303304-ACD131FF26EE423FBB98CAB3F09EF88E(0,23 ha)
AM-1303304-28D18CE0FB434AE8A2DA99F5C2CD7561(0,00 ha)

Alertas de Desmatamento em Novo Aripuanã, sem autorização, que cruzam áreas em CARs – Janeiro a Agosto de 2020

Fonte: MapBiomias Alertas



ID 153258

ÁREA:525,12 ha

DATA DE DETECÇÃO:01/05/2020

ESTADOS:AMAZONAS

CIDADES:NOVO ARIPUANÃ

CARs que interseccionam com o Alerta:

AM-1303304-A5278A83BDCF4A05939288C721D438E5(0,35 ha)

ID 159398

ÁREA:381,66 ha

DATA DE DETECÇÃO:01/06/2020

ESTADOS:AMAZONAS

CIDADES:MANICORÉ, NOVO ARIPUANÃ

CARs que interseccionam com o Alerta:

AM-1302702-E743ECF9EA6D416297C998AD021FC8CA(6,88 ha)

AM-1302702-E64E001F93D142059E87491A08205362(40,77 ha)

AM-1302702-A28C9D4DB08B41868CA3E24AB4EFB70F(2,86 ha)

AM-1302702-318BAD664C1D401AB229F3009C8EE748(331,34 ha)

ID 120539

ÁREA:376,57 ha

DATA DE DETECÇÃO:01/03/2020

ESTADOS:AMAZONAS

CIDADES:NOVO ARIPUANÃ

CARs que interseccionam com o Alerta:

AM-1303304-3F8A79ED187647A197E885D55C721871(1,81 ha)

ID 159745

ÁREA:188,56 ha

DATA DE DETECÇÃO:01/06/2020

ESTADOS:AMAZONAS

CIDADES:NOVO ARIPUANÃ

CARs que interseccionam com o Alerta:

AM-1303304-EB88CADEE831453182C8686A6C56D24D(52,75 ha)

ID 175978

ÁREA:181,51 ha

DATA DE DETECÇÃO:01/07/2020

ESTADOS:AMAZONAS

CIDADES:NOVO ARIPUANÃ

CARs que interseccionam com o Alerta:

AM-1303304-51864F4BBD96463E8FA30C57A9A83E60(0,05 ha)

ID 164530

ÁREA:169,49 ha

DATA DE DETECÇÃO:01/06/2020

ESTADOS:AMAZONAS

CIDADES:NOVO ARIPUANÃ

CARs que interseccionam com o Alerta:

AM-1303304-A7BA8BF6477A4A65928398C5665711CC(1,20 ha)

ID 158048

ÁREA:160,18 ha

DATA DE DETECÇÃO:01/06/2020

ESTADOS:AMAZONAS

CIDADES:NOVO ARIPUANÃ

CARs que interseccionam com o Alerta:

AM-1303304-E427A3D2C1654F02AA3AA219DDEB7106(0,21 ha)

ID 151624

ÁREA:144,61 ha

DATA DE DETECÇÃO:01/05/2020

ESTADOS:AMAZONAS

CIDADES:NOVO ARIPUANÃ

CARs que interseccionam com o Alerta:

AM-1303304-2C89EA95708044BEB187DE11DCCD9452

AM-1303304-2462B532F1354F71A719E602ABEEAF5(1,30 ha)

AM-1303304-F53A8C1B745344F39B2CEB13C04E27EF(0,14 ha)

AM-1303304-933673AA3DB2410FB28DB872FF2A3AD5(0,14 ha)

ID 160242

ÁREA:120,49 ha

DATA DE DETECÇÃO:01/06/2020

ESTADOS:AMAZONAS

CIDADES:NOVO ARIPUANÃ

CARs que interseccionam com o Alerta:

AM-1303304-BDAC4616D5E0479999EF324F3BFBAD0E(0,00 ha)
AM-1303304-9164CBD6F7646709AEC3FFE51C9E63F(0,02 ha)
AM-1303304-2BE4EA0F8A9A43ADB25ADF5D9113552D(0,01 ha)
AM-1303304-1D7373CC56FE43758999A31399B14CFA(0,00 ha)
AM-1303304-687968C2878C450FA2F4711819C4EAA3(5,19 ha)
AM-1303304-9FA82D29CD4342B9B21FC5C4B5D5F491(0,05 ha)
AM-1303304-884EFF8F046F42579CA7216F44FA40AB(13,93 ha)
AM-1303304-95FB4F67E38F479CB88E5444C2E400F2(11,23 ha)
AM-1303304-C5C08968F2514AEBB1D836A67A63E7B5(14,81 ha)
AM-1303304-E08C9F8AE4804F258C728AD4B2F7F38F(0,52 ha)
AM-1303304-118F8E508F4340139336CADFA4A10030(0,12 ha)
AM-1303304-4EDA756D20BA4A838781FF67D2A2B13E(0,53 ha)
AM-1303304-53422D46219F42458A8C470BC5367434(26,57 ha)
AM-1303304-355307AE47A345F18BA63B46872E89AB(0,13 ha)
AM-1303304-8CB670607BAB46B89769D3A5FC9B6D22(21,40 ha)
AM-1303304-3E807935FD4D46F0AD4FA3E74C95B191(28,86 ha)
AM-1303304-6E7348DDE3744154912C1378C2D4865F(14,22 ha)
AM-1303304-B49837B51CF94CB99A76C9CBCCA96576(6,39 ha)

ID 159406

ÁREA:106,77 ha

DATA DE DETECÇÃO:01/06/2020

ESTADOS:AMAZONAS

CIDADES:NOVO ARIPUANÃ

CARs que interseccionam com o Alerta:

AM-1303304-51864F4BBD96463E8FA30C57A9A83E60(0,00 ha)

ID 158046

ÁREA:100,69 ha

DATA DE DETECÇÃO:01/06/2020

ESTADOS:AMAZONAS

CIDADES:NOVO ARIPUANÃ

CARs que interseccionam com o Alerta:

AM-1303304-F16F694226BC43F39EC5E131262E1924(36,68 ha)
AM-1303304-OEDE4CAD44CF418C8E6E3DC130549D0F(25,67 ha)

ID 157803

ÁREA:99,58 ha

DATA DE DETECÇÃO:01/06/2020

ESTADOS:AMAZONAS

CIDADES:NOVO ARIPUANÃ

CARs que interseccionam com o Alerta:

AM-1303304-1B5A0F32FA1B4E1C89D299D5B7F35200(0,07 ha)

ID 156604

ÁREA:99,47 ha

DATA DE DETECÇÃO:29/05/2020

ESTADOS:AMAZONAS

CIDADES:MANICORÉ, NOVO ARIPUANÃ

CARs que interseccionam com o Alerta:

AM-1302702-EF9EB0DE30504BC3A3BB1B3FA8F6D429(1,15 ha)

ID 160230

ÁREA:84,83 ha

DATA DE DETECÇÃO:01/06/2020

ESTADOS:AMAZONAS

CIDADES:NOVO ARIPUANÃ

CARs que interseccionam com o Alerta:

AM-1303304-9671339C551E43989E27D7F83C42A7EF(0,09 ha)

ID 158582

ÁREA:80,88 ha

DATA DE DETECÇÃO:01/06/2020

ESTADOS:AMAZONAS

CIDADES:NOVO ARIPUANÃ

CARs que interseccionam com o Alerta:

AM-1303304-5C75710BBEDC46869AD1B2D26B83FA88(6,93 ha)
AM-1303304-A51BF30D377940BD8D5A45748C95B938(9,21 ha)
AM-1303304-9D302C9E40BC4E60BBC9ABB2C3323005(0,12 ha)
AM-1303304-F2360905AE6E4AA991A428816CCA43B4(14,14 ha)
AM-1303304-FCE3E7A5BD1A41A6855E7D29B6C2B616(10,22 ha)
AM-1303304-CA1C91DD0CB341BFBB4D649C1C585E48(9,41 ha)

ID 159403

ÁREA:79,16 ha

DATA DE DETECÇÃO:01/06/2020

ESTADOS:AMAZONAS

CIDADES:NOVO ARIPUANÃ

CARs que interseccionam com o Alerta:

AM-1303304-103800AE9D2F433499B73FEF9EE65197(0,30 ha)

ID 171027

ÁREA:64,46 ha

DATA DE DETECÇÃO:01/07/2020

ESTADOS:AMAZONAS

CIDADES:NOVO ARIPUANÃ

CARs que interseccionam com o Alerta:

AM-1303304-D153D017BEAC4E9F83E5F805F38BD665(0,07 ha)
AM-1303304-3B829FB80C21442A83C4C617DDA95293(0,38 ha)
AM-1303304-48DE09F133B7472B8F0A5D70737B77CE(13,11 ha)
AM-1303304-68F0AF9ADD71498490196CDA722BF67C(25,52 ha)
AM-1303304-E72B45F6782849C0BE34303410B295E1(25,38 ha)
AM-1303304-44CCEA4C9B584E4BA79C316524F63237(25,38 ha)

ID 153272

ÁREA:56,58 ha

DATA DE DETECÇÃO:01/05/2020

ESTADOS:AMAZONAS

CIDADES:NOVO ARIPUANÃ

CARs que interseccionam com o Alerta:

AM-1303304-F02143D114FA4E3FA45B35B28DAC83B4(20,11 ha)
AM-1303304-0E416E7B4AF94C61B2058765111C9723(8,22 ha)
AM-1303304-B831CBF7BDD426FA4A28782E70772EC(14,34 ha)

ID 156608

ÁREA:54,57 ha

DATA DE DETECÇÃO:29/05/2020

ESTADOS:AMAZONAS

CIDADES:NOVO ARIPUANÃ

CARs que interseccionam com o Alerta:

AM-1303304-0C323E0F859140FB8BB9FEDEA2E8A416(6,88 ha)

ID 170912

ÁREA:54,21 ha

DATA DE DETECÇÃO:01/07/2020

ESTADOS:AMAZONAS

CIDADES:NOVO ARIPUANÃ

CARs que interseccionam com o Alerta:

AM-1300144-E820006736374D91A42C5914A1A0BB42(54,21 ha)

ID 159780

ÁREA:52,70 ha

DATA DE DETECÇÃO:01/06/2020

ESTADOS:AMAZONAS

CIDADES:NOVO ARIPUANÃ
CARs que interseccionam com o Alerta:
AM-1303304-FE8A7F2D4BD34AD7A8AC9B6ED652A5FF(0,42 ha)

ID 156627
ÁREA:52,43 ha
DATA DE DETECÇÃO:29/05/2020
ESTADOS:AMAZONAS
CIDADES:NOVO ARIPUANÃ
CARs que interseccionam com o Alerta:
AM-1303304-F02143D114FA4E3FA45B35B28DAC83B4(16,92 ha)
AM-1303304-0E416E7B4AF94C61B2058765111C9723(7,95 ha)
AM-1303304-B831CBF7BDBD426FA4A28782E70772EC(14,10 ha)

ID 171694
ÁREA:50,65 ha
DATA DE DETECÇÃO:01/07/2020
ESTADOS:AMAZONAS
CIDADES:NOVO ARIPUANÃ
CARs que interseccionam com o Alerta:
AM-1303304-249220A75E4F42D6A017D8083D49732D(0,38 ha)
AM-1303304-F8E6D1AA8500482EB35750C964CEADD8(26,69 ha)
AM-1303304-C546EEFC21648528988D501594C36B6(23,30 ha)

ID 153240
ÁREA:50,08 ha
DATA DE DETECÇÃO:01/05/2020
ESTADOS:AMAZONAS
CIDADES:NOVO ARIPUANÃ
CARs que interseccionam com o Alerta:
AM-1303304-123DD3C450E545E3B8EF30E3BDAADCAD(0,00 ha)
AM-1303304-C4B7F6D30688494FB8BE636001A050BC(3,59 ha)
AM-1303304-EB89444FC49843E09F50882F12118178(34,27 ha)
AM-1303304-E9D6D31F378241B9BA5DAD3D1C7E5A04(5,93 ha)
AM-1303304-6FEC07C66BF4487B89CFA73083029244(0,00 ha)
AM-1303304-9FFF2E099803490C9CA025EC66DCFF72(6,52 ha)
AM-1303304-E937B6E128A14937BB0B2C93C3BD811C(0,09 ha)

ID 121112
ÁREA:48,89 ha
DATA DE DETECÇÃO:01/03/2020
ESTADOS:AMAZONAS
CIDADES:NOVO ARIPUANÃ
CARs que interseccionam com o Alerta:
AM-1303304-83801AAF4B2B41ECAB8389B1052A720E(48,89 ha)
AM-1303304-458185EC172944D2BD4F233D47FFAEA2(48,89 ha)

ID 142987
ÁREA:45,83 ha
DATA DE DETECÇÃO:01/03/2020
ESTADOS:AMAZONAS
CIDADES:NOVO ARIPUANÃ
CARs que interseccionam com o Alerta:
AM-1303304-83801AAF4B2B41ECAB8389B1052A720E(45,83 ha)
AM-1303304-458185EC172944D2BD4F233D47FFAEA2(45,83 ha)

ID 125793
ÁREA:44,44 ha
DATA DE DETECÇÃO:01/04/2020
ESTADOS:AMAZONAS
CIDADES:NOVO ARIPUANÃ
CARs que interseccionam com o Alerta:
AM-1303304-123DD3C450E545E3B8EF30E3BDAADCAD(0,02 ha)
AM-1303304-C4B7F6D30688494FB8BE636001A050BC(3,85 ha)
AM-1303304-EB89444FC49843E09F50882F12118178(35,55 ha)

AM-1303304-E9D6D31F378241B9BA5DAD3D1C7E5A04(4,96 ha)
AM-1303304-6FEC07C66BF4487B89CFA73083029244(0,02 ha)

ID 175971
ÁREA:43,06 ha
DATA DE DETECÇÃO:01/07/2020
ESTADOS:AMAZONAS
CIDADES:NOVO ARIPUANÃ
CARs que interseccionam com o Alerta:
AM-1303304-AF41188BD7F64DB9965C33553A136997(24,33 ha)
AM-1303304-5B74F0E13EAB46078F101B0CD8738C6A(11,06 ha)
AM-1303304-7B9D1018F2244B2BB63D080728DA6AAC(0,47 ha)
AM-1303304-8B29ED83055A4D65BEF191E742454CA9(0,14 ha)
AM-1303304-D0AF79EB5F3B4C988EEA7CD74DFC754F(11,88 ha)
AM-1303304-02CC2ACA5E214645B08B9F5FBA96EFDB(6,64 ha)

ID 183171
ÁREA:42,91 ha
DATA DE DETECÇÃO:17/07/2020
ESTADOS:AMAZONAS
CIDADES:NOVO ARIPUANÃ
CARs que interseccionam com o Alerta:
AM-1303304-480133D83E6449C3925A2CE9744707A9(0,02 ha)

ID 147626
ÁREA:42,71 ha
DATA DE DETECÇÃO:01/04/2020
ESTADOS:AMAZONAS
CIDADES:NOVO ARIPUANÃ
CARs que interseccionam com o Alerta:
AM-1303304-123DD3C450E545E3B8EF30E3BDAADCAD(0,01 ha)
AM-1303304-C4B7F6D30688494FB8BE636001A050BC(3,44 ha)
AM-1303304-EB89444FC49843E09F50882F12118178(34,47 ha)
AM-1303304-E9D6D31F378241B9BA5DAD3D1C7E5A04(4,74 ha)
AM-1303304-6FEC07C66BF4487B89CFA73083029244(0,01 ha)

ID 129241
ÁREA:41,21 ha
DATA DE DETECÇÃO:18/02/2020
ESTADOS:AMAZONAS
CIDADES:NOVO ARIPUANÃ
CARs que interseccionam com o Alerta:
AM-1303304-8461F50E3CB54B7282CB89D054AFACE1(0,01 ha)

ID 164839
ÁREA:38,19 ha
DATA DE DETECÇÃO:01/06/2020
ESTADOS:AMAZONAS
CIDADES:NOVO ARIPUANÃ
CARs que interseccionam com o Alerta:
AM-1303304-5814F49451044325AEB837A8759CD895(2,49 ha)
AM-1303304-06C6B36371984F299338A597A478CB71(35,66 ha)
AM-1303304-A9645BFA39B24C6FA5BB5185BBBDC007(0,04 ha)
AM-1303304-14312AF6AD8C4165A3C60B72AA126CE6(1,63 ha)
AM-1303304-9DA19A31FB114F89AC1E75BEE162AEF7(35,66 ha)
AM-1303304-D27780DEFE7346D2B718D08872719397(0,85 ha)

ID 160243
ÁREA:36,03 ha
DATA DE DETECÇÃO:01/06/2020
ESTADOS:AMAZONAS
CIDADES:NOVO ARIPUANÃ
CARs que interseccionam com o Alerta:
AM-1303304-152ADC0F640143F3923B4809E981D82E(16,54 ha)
AM-1303304-ACD131FF26EE423FBB98CAB3F09EF88E(7,03 ha)

AM-1303304-28D18CE0FB434AE8A2DA99F5C2CD7561(10,09 ha)
AM-1303304-5A986665D627422DA6F1490C1A3A4580(5,66 ha)
AM-1303304-EF69EF62AF3246AAB933E8D6E8EE80F4(12,01 ha)
AM-1303304-ECB2952C5ACA4C368081D1896F6AA242(1,19 ha)

ID 125800
ÁREA:33,93 ha
DATA DE DETECÇÃO:01/04/2020
ESTADOS:AMAZONAS
CIDADES:NOVO ARIPUANÃ
CARs que interseccionam com o Alerta:
AM-1303304-8B29ED83055A4D65BEF191E742454CA9(31,98 ha)
AM-1303304-D0AF79EB5F3B4C988EEA7CD74DFC754F(1,94 ha)

ID 158580
ÁREA:32,17 ha
DATA DE DETECÇÃO:01/06/2020
ESTADOS:AMAZONAS
CIDADES:NOVO ARIPUANÃ
CARs que interseccionam com o Alerta:
AM-1303304-E67E2323D25447CEA71795442A16AAAF(31,65 ha)
AM-1303304-622B69A51ADB44DCB8515EF60CDC52C9(0,21 ha)

ID 170828
ÁREA:29,31 ha
DATA DE DETECÇÃO:01/07/2020
ESTADOS:AMAZONAS
CIDADES:NOVO ARIPUANÃ
CARs que interseccionam com o Alerta:
AM-1303304-83801AAF4B2B41ECAB8389B1052A720E(29,31 ha)

ID 158017
ÁREA:29,26 ha
DATA DE DETECÇÃO:13/06/2020
ESTADOS:AMAZONAS
CIDADES:NOVO ARIPUANÃ
CARs que interseccionam com o Alerta:
AM-1303304-8710C9C787A9419488B13AAF00C2664D(0,22 ha)

ID 177573
ÁREA:27,85 ha
DATA DE DETECÇÃO:01/07/2020
ESTADOS:AMAZONAS
CIDADES:NOVO ARIPUANÃ
CARs que interseccionam com o Alerta:
AM-1302702-7610708A4EB54550B92A4FD17725AA1E(27,42 ha)
AM-1303304-1BDDF870AD84421DBB3A20A36BBB53D(4,11 ha)

ID 171700
ÁREA:27,20 ha
DATA DE DETECÇÃO:01/07/2020
ESTADOS:AMAZONAS
CIDADES:NOVO ARIPUANÃ
CARs que interseccionam com o Alerta:
AM-1303304-3E4260079DE548F0AF427BF7B74BADB7(3,51 ha)
AM-1303304-C9A75CC9C49F48288DB16DA805272B51(23,70 ha)

ID 164753
ÁREA:26,71 ha
DATA DE DETECÇÃO:01/06/2020
ESTADOS:AMAZONAS
CIDADES:NOVO ARIPUANÃ
CARs que interseccionam com o Alerta:
AM-1303304-D36D089A9AED4A82972B702B0A502E34(0,00 ha)
AM-1303304-53BFD207675A4A25B0F51CF368099722(25,01 ha)

ID 159089
ÁREA:22,81 ha
DATA DE DETECÇÃO:01/06/2020
ESTADOS:AMAZONAS
CIDADES:NOVO ARIPUANÃ
CARs que interseccionam com o Alerta:
AM-1303304-9FF9E7836C7A470588B2EDEB15111848(11,81 ha)
AM-1303304-A735BBC729C546CD9B38F78DA7BB2077(0,51 ha)
AM-1303304-89707D9480434DD69A5A77DD93A946CD(9,40 ha)

ID 156625
ÁREA:22,56 ha
DATA DE DETECÇÃO:29/05/2020
ESTADOS:AMAZONAS
CIDADES:NOVO ARIPUANÃ
CARs que interseccionam com o Alerta:
AM-1303304-06C6B36371984F299338A597A478CB71(21,13 ha)
AM-1303304-9DA19A31FB114F89AC1E75BEE162AEF7(21,13 ha)

ID 120551
ÁREA:21,29 ha
DATA DE DETECÇÃO:01/03/2020
ESTADOS:AMAZONAS
CIDADES:MANICORÉ, NOVO ARIPUANÃ
CARs que interseccionam com o Alerta:
AM-1303304-17776F5114194D5B9E90CDCE1B87B2F0(1,64 ha)

ID 142443
ÁREA:20,58 ha
DATA DE DETECÇÃO:01/03/2020
ESTADOS:AMAZONAS
CIDADES:MANICORÉ, NOVO ARIPUANÃ
CARs que interseccionam com o Alerta:
AM-1303304-17776F5114194D5B9E90CDCE1B87B2F0(1,22 ha)

ID 164695
ÁREA:20,28 ha
DATA DE DETECÇÃO:01/06/2020
ESTADOS:AMAZONAS
CIDADES:NOVO ARIPUANÃ
CARs que interseccionam com o Alerta:
AM-1303304-34D0995F51AC41808D6AB38FA789BEDA(1,08 ha)

ID 125826
ÁREA:20,02 ha
DATA DE DETECÇÃO:01/04/2020
ESTADOS:AMAZONAS
CIDADES:NOVO ARIPUANÃ
CARs que interseccionam com o Alerta:
AM-1303304-8BAD1DA820934290ABE2C86D5BE56F7D(2,44 ha)
AM-1303304-723880CDF3F482991C8035846AAEC59(3,53 ha)
AM-1303304-ADDCF1F7B660480D80DD32AE7750C490(11,35 ha)
AM-1303304-A846403FA3124991B01DDF6BB8FE3C08(2,44 ha)

ID 171684
ÁREA:17,80 ha
DATA DE DETECÇÃO:01/07/2020
ESTADOS:AMAZONAS
CIDADES:NOVO ARIPUANÃ
CARs que interseccionam com o Alerta:
AM-1303304-393785B6C7CF4B3194848BB8F978C5FE(0,11 ha)

ID 120541
ÁREA:16,73 ha

DATA DE DETECÇÃO:01/03/2020
ESTADOS:AMAZONAS
CIDADES:NOVO ARIPUANÃ
CARs que interseccionam com o Alerta:
AM-1303304-780E6D2CFEDA47BCB87A455A43F68251(16,73 ha)

ID 171685
ÁREA:16,28 ha
DATA DE DETECÇÃO:01/07/2020
ESTADOS:AMAZONAS
CIDADES:NOVO ARIPUANÃ
CARs que interseccionam com o Alerta:
AM-1303304-56961A18FB84AB5B4F2552B1016FAE0(0,02 ha)
AM-1303304-E1A31F8345C649948A5464FB54D46595(11,29 ha)
AM-1303304-991584ADB95446838C655115D1F8CFEF(4,98 ha)

ID 153247
ÁREA:15,35 ha
DATA DE DETECÇÃO:01/05/2020
ESTADOS:AMAZONAS
CIDADES:NOVO ARIPUANÃ
CARs que interseccionam com o Alerta:
AM-1303304-0706A3155554CE789AF129BC49F248C(0,01 ha)
AM-1303304-FA6FA291C9D7489BA55D7364425406DC(0,03 ha)
AM-1303304-5985EAF262CA4AF09636E670BA985168(0,04 ha)
AM-1303304-A7F4C5CAF7B84B0EB160CAE26B208230(0,02 ha)

ID 156822
ÁREA:14,28 ha
DATA DE DETECÇÃO:01/06/2020
ESTADOS:AMAZONAS
CIDADES:NOVO ARIPUANÃ
CARs que interseccionam com o Alerta:
AM-1303304-780E6D2CFEDA47BCB87A455A43F68251(14,28 ha)

ID 153428
ÁREA:14,14 ha
DATA DE DETECÇÃO:01/05/2020
ESTADOS:AMAZONAS
CIDADES:NOVO ARIPUANÃ
CARs que interseccionam com o Alerta:
AM-1300144-2722817068CD4C02B050A2F8AAEF026F(10,04 ha)
AM-1303304-7F03DAF8C7924FD385F0C12212C8B12F(0,00 ha)
AM-1303304-1733685C4FD948CBABDB1411585E3F47(2,66 ha)
AM-1300144-19A95553B68449ED82B2C2EEB6AB881A(1,26 ha)

ID 171030
ÁREA:12,88 ha
DATA DE DETECÇÃO:01/07/2020
ESTADOS:AMAZONAS
CIDADES:NOVO ARIPUANÃ
CARs que interseccionam com o Alerta:
AM-1303304-3E284D292A1B42348C891FEAA5C4A6C3(7,36 ha)
AM-1303304-E69E4FAE775C405297FBEAAC9F39539A(5,19 ha)
AM-1303304-E8E12A697E01476C86934F594DFD00CB(0,33 ha)

ID 171690
ÁREA:12,02 ha
DATA DE DETECÇÃO:01/07/2020
ESTADOS:AMAZONAS
CIDADES:NOVO ARIPUANÃ
CARs que interseccionam com o Alerta:
AM-1303304-EC251BCF90A3453F8D8AACOD121A3B1C(0,04 ha)

ID 159404

ÁREA:11,45 ha
DATA DE DETECÇÃO:21/06/2020
ESTADOS:AMAZONAS
CIDADES:NOVO ARIPUANÃ
CARs que interseccionam com o Alerta:
AM-1303304-D9A07970157C41BDBF368847E37AF3F4(11,45 ha)

ID 159049
ÁREA:11,12 ha
DATA DE DETECÇÃO:01/06/2020
ESTADOS:AMAZONAS
CIDADES:NOVO ARIPUANÃ
CARs que interseccionam com o Alerta:
AM-1303304-ABE2C1C3567040C5B709A229E03FA387(6,46 ha)
AM-1303304-2A028C0159CC4EC0B3FEF0BF3C261ED2(0,85 ha)
AM-1303304-44399D4700EB49649AA3B0DE0F4FD153(0,14 ha)
AM-1303304-6B3DEB05F6AA45119E4E8F929DA76673(0,03 ha)
AM-1303304-F6D1CF9238BE480695BF8C61D438982E(4,49 ha)

ID 164872
ÁREA:11,11 ha
DATA DE DETECÇÃO:01/06/2020
ESTADOS:AMAZONAS
CIDADES:APUÍ, NOVO ARIPUANÃ
CARs que interseccionam com o Alerta:
AM-1303304-9D28A64797C34F7D8E4820962F5ACCC0(4,62 ha)
AM-1303304-EE209E8E51794F478E61C9B51CD49F82(0,00 ha)

ID 153259
ÁREA:10,70 ha
DATA DE DETECÇÃO:01/05/2020
ESTADOS:AMAZONAS
CIDADES:NOVO ARIPUANÃ
CARs que interseccionam com o Alerta:
AM-1303304-2462B532F1354F71A719E602ABEEAF5(1,39 ha)

ID 175982
ÁREA:10,63 ha
DATA DE DETECÇÃO:01/07/2020
ESTADOS:AMAZONAS
CIDADES:NOVO ARIPUANÃ
CARs que interseccionam com o Alerta:
AM-1303304-62C1EF046BDC45FBB96EA9C0A72BC1C9(10,63 ha)
AM-1303304-D157E8A9E23A4F4A9ADA468358DD3098(10,63 ha)

ID 182661
ÁREA:10,58 ha
DATA DE DETECÇÃO:09/07/2020
ESTADOS:AMAZONAS
CIDADES:NOVO ARIPUANÃ
CARs que interseccionam com o Alerta:
AM-1303304-34D0995F51AC41808D6AB38FA789BEDA(7,41 ha)

ID 164869
ÁREA:10,16 ha
DATA DE DETECÇÃO:01/06/2020
ESTADOS:AMAZONAS
CIDADES:NOVO ARIPUANÃ
CARs que interseccionam com o Alerta:
AM-1303304-D36D089A9AED4A82972B702B0A502E34(10,16 ha)
AM-1303304-E1A7D70F28084DB9BD8D02CF0630F057(10,16 ha)

ID 164732
ÁREA:9,03 ha
DATA DE DETECÇÃO:01/06/2020

ESTADOS:AMAZONAS
CIDADES:APUÍ, NOVO ARIPUANÃ
CARs que interseccionam com o Alerta:
AM-1303304-9D28A64797C34F7D8E4820962F5ACCC0(2,57 ha)

ID 156624
ÁREA:8,95 ha
DATA DE DETECÇÃO:29/05/2020
ESTADOS:AMAZONAS
CIDADES:NOVO ARIPUANÃ
CARs que interseccionam com o Alerta:
AM-1303304-F94F2BB242FC4136BE23DABCC649AD8D(8,95 ha)

ID 164769
ÁREA:8,38 ha
DATA DE DETECÇÃO:01/06/2020
ESTADOS:AMAZONAS
CIDADES:NOVO ARIPUANÃ
CARs que interseccionam com o Alerta:
AM-1303304-3C61F01AB38343CAA033C3250F95C26F(8,38 ha)
AM-1303304-53BFD207675A4A25B0F51CF368099722(7,86 ha)

ID 129250
ÁREA:8,38 ha
DATA DE DETECÇÃO:27/02/2020
ESTADOS:AMAZONAS
CIDADES:NOVO ARIPUANÃ
CARs que interseccionam com o Alerta:
AM-1300805-80913A50A24D4A0EB1283B0CB3AFBD25(4,71 ha)

ID 175962
ÁREA:8,29 ha
DATA DE DETECÇÃO:01/07/2020
ESTADOS:AMAZONAS
CIDADES:NOVO ARIPUANÃ
CARs que interseccionam com o Alerta:
AM-1303304-8D124856404147C18B44FE56C2147321(8,23 ha)
AM-1303304-9C48CD83F0A44F0AB53500E2F0E90F92(0,06 ha)

ID 164725
ÁREA:6,77 ha
DATA DE DETECÇÃO:01/06/2020
ESTADOS:AMAZONAS
CIDADES:NOVO ARIPUANÃ
CARs que interseccionam com o Alerta:
AM-1303304-EA518B5B7C474409B6E7607E929FCF81(6,77 ha)

ID 125795
ÁREA:6,75 ha
DATA DE DETECÇÃO:01/04/2020
ESTADOS:AMAZONAS
CIDADES:NOVO ARIPUANÃ
CARs que interseccionam com o Alerta:
AM-1303304-3C61F01AB38343CAA033C3250F95C26F(0,02 ha)
AM-1303304-3057DE5F2ADE41B5B55228D699492177(6,70 ha)

ID 182652
ÁREA:6,20 ha
DATA DE DETECÇÃO:09/07/2020
ESTADOS:AMAZONAS
CIDADES:NOVO ARIPUANÃ
CARs que interseccionam com o Alerta:
AM-1303304-3FE3B91499454ADF8F11D400F2442E59(1,46 ha)
AM-1303304-26E3C62D02814E84A7EC3B4A033D5FB0(4,74 ha)

ID 164755
ÁREA:5,91 ha
DATA DE DETECÇÃO:01/06/2020
ESTADOS:AMAZONAS
CIDADES:NOVO ARIPUANÃ
CARs que interseccionam com o Alerta:
AM-1303304-6A44AE62ABB2470C835A135F56584E1A(2,49 ha)

ID 175955
ÁREA:5,85 ha
DATA DE DETECÇÃO:01/07/2020
ESTADOS:AMAZONAS
CIDADES:NOVO ARIPUANÃ
CARs que interseccionam com o Alerta:
AM-1303304-2B6BACA11E184567B208ABB73F8E3F3A(5,85 ha)
AM-1303304-9FF91151EA914EC49F52E697F1189294(2,42 ha)

ID 165652
ÁREA:5,27 ha
DATA DE DETECÇÃO:01/06/2020
ESTADOS:AMAZONAS
CIDADES:NOVO ARIPUANÃ
CARs que interseccionam com o Alerta:
AM-1303304-5C435184AB9C483580D7F6DCD5B38150(4,97 ha)
AM-1303304-95D49C21C6E74B3AA2BA45BEA179B1AB(0,30 ha)

ID 175931
ÁREA:5,17 ha
DATA DE DETECÇÃO:01/07/2020
ESTADOS:AMAZONAS
CIDADES:NOVO ARIPUANÃ
CARs que interseccionam com o Alerta:
AM-1303304-598E2A8FBDB4340823EA18632440A66(2,93 ha)
AM-1303304-2387AFF8A06341C7827B3DFCDD285D48(5,17 ha)

ID 171031
ÁREA:5,03 ha
DATA DE DETECÇÃO:01/07/2020
ESTADOS:AMAZONAS
CIDADES:NOVO ARIPUANÃ
CARs que interseccionam com o Alerta:
AM-1303304-DA254B8A6AC547A98ED6D4B90B863F27(4,26 ha)
AM-1303304-04DBE13C703340E7B91AOC43ADCBF0E8(0,78 ha)

ID 175488
ÁREA:4,68 ha
DATA DE DETECÇÃO:01/07/2020
ESTADOS:AMAZONAS
CIDADES:NOVO ARIPUANÃ
CARs que interseccionam com o Alerta:
AM-1303304-441D6FAB76374DECBE17C5893BBB6131(0,16 ha)
AM-1303304-5021679BE50B440CA8E32C3F29BEAD65(4,12 ha)

ID 165681
ÁREA:4,63 ha
DATA DE DETECÇÃO:01/06/2020
ESTADOS:AMAZONAS
CIDADES:NOVO ARIPUANÃ
CARs que interseccionam com o Alerta:
AM-1303304-FF879B65C75D443A8C198C3E96B1B33C(4,63 ha)
AM-1303304-85959B3565CF448689E4C08566EE16C5(4,63 ha)

ID 164852
ÁREA:4,41 ha
DATA DE DETECÇÃO:01/06/2020

ESTADOS:AMAZONAS
CIDADES:NOVO ARIPUANÃ
CARs que interseccionam com o Alerta:
AM-1303304-2C89EA95708044BEB187DE11DCCD9452(0,00 ha)

ID 128522
ÁREA:4,39 ha
DATA DE DETECÇÃO:09/01/2020
ESTADOS:AMAZONAS
CIDADES:NOVO ARIPUANÃ
CARs que interseccionam com o Alerta:
AM-1303304-F39A9135E5A44800BA824117507FB082(4,39 ha)

ID 164724
ÁREA:4,22 ha
DATA DE DETECÇÃO:01/06/2020
ESTADOS:AMAZONAS
CIDADES:NOVO ARIPUANÃ
CARs que interseccionam com o Alerta:
AM-1303304-EA518B5B7C474409B6E7607E929FCF81(4,22 ha)

ID 175837
ÁREA:4,00 ha
DATA DE DETECÇÃO:01/07/2020
ESTADOS:AMAZONAS
CIDADES:NOVO ARIPUANÃ
CARs que interseccionam com o Alerta:
AM-1300805-80913A50A24D4A0EB1283B0CB3AFBD25(4,00 ha)

ID 180610
ÁREA:4,00 ha
DATA DE DETECÇÃO:01/07/2020
ESTADOS:AMAZONAS
CIDADES:NOVO ARIPUANÃ
CARs que interseccionam com o Alerta:
AM-1303304-7E7C9688EB0E405880FA5711DAB3A49E(0,05 ha)
AM-1303304-BC4EAB4C270A4F56A429973057640C26(3,52 ha)
AM-1303304-699267DD1EF14567AE395A3E2E5B7804(0,43 ha)

ID 173941
ÁREA:3,85 ha
DATA DE DETECÇÃO:01/07/2020
ESTADOS:AMAZONAS
CIDADES:NOVO ARIPUANÃ
CARs que interseccionam com o Alerta:
AM-1303304-FE8A7F2D4BD34AD7A8AC9B6ED652A5FF(0,04 ha)
AM-1303304-BD14A36EF32740ADACA49A8FE1AB2C0D(3,75 ha)

ID 156132
ÁREA:3,58 ha
DATA DE DETECÇÃO:01/05/2020
ESTADOS:AMAZONAS
CIDADES:NOVO ARIPUANÃ
CARs que interseccionam com o Alerta:
AM-1303304-5F9CDF44C2DE44419FEA00E1B4885211(3,44 ha)

ID 175525
ÁREA:3,43 ha
DATA DE DETECÇÃO:01/07/2020
ESTADOS:AMAZONAS
CIDADES:NOVO ARIPUANÃ
CARs que interseccionam com o Alerta:
AM-1303304-34D0995F51AC41808D6AB38FA789BEDA(3,43 ha)

ID 175547

ÁREA:3,23 ha
DATA DE DETECÇÃO:01/07/2020
ESTADOS:AMAZONAS
CIDADES:NOVO ARIPUANÃ
CARs que interseccionam com o Alerta:
AM-1300805-557FE55A1EBB4783A25376E04E1CDD19(3,23 ha)

ID 175956
ÁREA:2,93 ha
DATA DE DETECÇÃO:01/07/2020
ESTADOS:AMAZONAS
CIDADES:NOVO ARIPUANÃ
CARs que interseccionam com o Alerta:
AM-1303304-4D93F6EB201E43268C8C8CDDAA49A3FE(2,93 ha)
AM-1303304-6B4EB2B0DC85481EBCA7146383082940(2,93 ha)

ID 164681
ÁREA:2,85 ha
DATA DE DETECÇÃO:01/06/2020
ESTADOS:AMAZONAS
CIDADES:NOVO ARIPUANÃ
CARs que interseccionam com o Alerta:
AM-1303304-34D0995F51AC41808D6AB38FA789BEDA(2,85 ha)

ID 164703
ÁREA:2,84 ha
DATA DE DETECÇÃO:01/06/2020
ESTADOS:AMAZONAS
CIDADES:NOVO ARIPUANÃ
CARs que interseccionam com o Alerta:
AM-1303304-8827C7C87E45477F952040A6FF38233B(2,84 ha)

ID 175985
ÁREA:2,82 ha
DATA DE DETECÇÃO:01/07/2020
ESTADOS:AMAZONAS
CIDADES:NOVO ARIPUANÃ
CARs que interseccionam com o Alerta:
AM-1303304-780E6D2CFEDA47BCB87A455A43F68251(2,82 ha)

ID 173598
ÁREA:2,28 ha
DATA DE DETECÇÃO:01/07/2020
ESTADOS:AMAZONAS
CIDADES:NOVO ARIPUANÃ
CARs que interseccionam com o Alerta:
AM-1303304-0819DF0B8A534FE7BB375CC19FF4739A(2,28 ha)

ID 180692
ÁREA:2,24 ha
DATA DE DETECÇÃO:01/07/2020
ESTADOS:AMAZONAS
CIDADES:NOVO ARIPUANÃ
CARs que interseccionam com o Alerta:
AM-1303304-5300293372D64E58B59066A0349843FE(2,23 ha)
AM-1303304-CFD392533BA54DF693524C5C5EF6EDEA(2,23 ha)
AM-1303304-1733685C4FD948CBABDB1411585E3F47(0,01 ha)

ID 164744
ÁREA:2,21 ha
DATA DE DETECÇÃO:01/06/2020
ESTADOS:AMAZONAS
CIDADES:NOVO ARIPUANÃ
CARs que interseccionam com o Alerta:
AM-1303304-34D0995F51AC41808D6AB38FA789BEDA(2,21 ha)

ID 156134
ÁREA:2,17 ha
DATA DE DETECÇÃO:01/05/2020
ESTADOS:AMAZONAS
CIDADES:NOVO ARIPUANÃ
CARs que interseccionam com o Alerta:
AM-1303304-34D0995F51AC41808D6AB38FA789BEDA(1,32 ha)

ID 153275
ÁREA:1,91 ha
DATA DE DETECÇÃO:01/05/2020
ESTADOS:AMAZONAS
CIDADES:NOVO ARIPUANÃ
CARs que interseccionam com o Alerta:
AM-1303304-780E6D2CFEDA47BCB87A455A43F68251(1,91 ha)

ID 175815
ÁREA:1,77 ha
DATA DE DETECÇÃO:01/07/2020
ESTADOS:AMAZONAS
CIDADES:NOVO ARIPUANÃ
CARs que interseccionam com o Alerta:
AM-1303304-948B9FEF193C477F8527D621C66FBFAA(0,40 ha)
AM-1303304-D85A1356923E41B3A956C8E2682E175A(1,37 ha)

ID 175930
ÁREA:1,64 ha
DATA DE DETECÇÃO:01/07/2020
ESTADOS:AMAZONAS
CIDADES:NOVO ARIPUANÃ
CARs que interseccionam com o Alerta:
AM-1303304-8DDCCOAF23D04575882C913F6C491DBD(1,52 ha)

ID 175831
ÁREA:1,60 ha
DATA DE DETECÇÃO:01/07/2020
ESTADOS:AMAZONAS
CIDADES:NOVO ARIPUANÃ
CARs que interseccionam com o Alerta:
AM-1303304-34D0995F51AC41808D6AB38FA789BEDA(1,60 ha)

ID 164546
ÁREA:1,58 ha
DATA DE DETECÇÃO:01/06/2020
ESTADOS:AMAZONAS
CIDADES:NOVO ARIPUANÃ
CARs que interseccionam com o Alerta:
AM-1303304-586600E614E94BBFB7491A788D6BC801(1,58 ha)

ID 175950
ÁREA:1,44 ha
DATA DE DETECÇÃO:01/07/2020
ESTADOS:AMAZONAS
CIDADES:NOVO ARIPUANÃ
CARs que interseccionam com o Alerta:
AM-1303304-B9F99B0866C9497A8F1424EFF560AE5D(1,44 ha)

ID 125807
ÁREA:1,37 ha
DATA DE DETECÇÃO:01/04/2020
ESTADOS:AMAZONAS
CIDADES:MANICORÉ, NOVO ARIPUANÃ
CARs que interseccionam com o Alerta:
AM-1302702-4952C98AA36E407495F960C12337F1BC(1,37 ha)

ID 175524
ÁREA:1,35 ha
DATA DE DETECÇÃO:01/07/2020
ESTADOS:AMAZONAS
CIDADES:NOVO ARIPUANÃ
CARs que interseccionam com o Alerta:
AM-1303304-F400FEC1C75B43B59A7B248194067314(0,39 ha)

ID 175493
ÁREA:1,24 ha
DATA DE DETECÇÃO:01/07/2020
ESTADOS:AMAZONAS
CIDADES:NOVO ARIPUANÃ
CARs que interseccionam com o Alerta:
AM-1303304-34D0995F51AC41808D6AB38FA789BEDA(1,24 ha)

ID 175976
ÁREA:1,14 ha
DATA DE DETECÇÃO:01/07/2020
ESTADOS:AMAZONAS
CIDADES:NOVO ARIPUANÃ
CARs que interseccionam com o Alerta:
AM-1303304-2B6BACA11E184567B208ABB73F8E3F3A(1,14 ha)

ID 164713
ÁREA:1,06 ha
DATA DE DETECÇÃO:01/06/2020
ESTADOS:AMAZONAS
CIDADES:NOVO ARIPUANÃ
CARs que interseccionam com o Alerta:
AM-1300805-557FE55A1EBB4783A25376E04E1CDD19(1,06 ha)

ID 175961
ÁREA:0,90 ha
DATA DE DETECÇÃO:01/07/2020
ESTADOS:AMAZONAS
CIDADES:NOVO ARIPUANÃ
CARs que interseccionam com o Alerta:
AM-1303304-34D0995F51AC41808D6AB38FA789BEDA(0,90 ha)

ID 175508
ÁREA:0,82 ha
DATA DE DETECÇÃO:01/07/2020
ESTADOS:AMAZONAS
CIDADES:NOVO ARIPUANÃ
CARs que interseccionam com o Alerta:
AM-1303304-598E2A8FBDB4340823EA18632440A66(0,82 ha)

ID 120500
ÁREA:0,80 ha
DATA DE DETECÇÃO:01/03/2020
ESTADOS:AMAZONAS
CIDADES:NOVO ARIPUANÃ
CARs que interseccionam com o Alerta:
AM-1303304-3525A4F094CE4D94A448EB4F4A837E64(0,79 ha)

ID 165691
ÁREA:0,80 ha
DATA DE DETECÇÃO:01/06/2020
ESTADOS:AMAZONAS
CIDADES:NOVO ARIPUANÃ
CARs que interseccionam com o Alerta:
AM-1300805-80913A50A24D4A0EB1283B0CB3AFBD25(0,80 ha)

ID 156135

ÁREA:0,73 ha

DATA DE DETECÇÃO:01/05/2020

ESTADOS:AMAZONAS

CIDADES:NOVO ARIPUANÃ

CARs que interseccionam com o Alerta:

AM-1303304-1FD6BE75C13E4D6EB9C532E3E1195E90(0,73 ha)